

ITINÉRANCE AUTOUR DU GR68

# Voyage au Cœur du Mont Lozère

LES CHEMINS  
DE L'AGROPASTORALISME

Dans le site des Causses et des Cévennes  
Patrimoine mondial de l'**UNESCO**



# Bienvenue sur le mont Lozère, venez traverser un territoire d'exception !

Accompagné ou non vous pouvez aujourd'hui suivre plusieurs itinéraires de 2 à 6 jours qui vous montreront chacun à leur façon, le patrimoine reconnu par l'inscription sur la Liste du patrimoine mondial par l'**UNESCO**.

Cet espace est préservé, la majeure partie de ce territoire se situe dans le **Parc national des Cévennes** qui participe activement à la gestion de ce patrimoine.

*Les renseignements fournis dans cette brochure n'ont qu'une valeur indicative, destinés à permettre au randonneur de préparer leur séjour comme il le souhaite. La responsabilité de l'office de tourisme ne saurait être engagée.*

## C'est Pratique !

### DANS CETTE BROCHURE VOUS TROUVEREZ

- Des **cartes de randonnées** et leurs descriptifs
- **Un lexique de l'agropastoralisme\***
- Un chapitre qui met en lumière **les villages et hameaux de caractère**
- Une liste exhaustive des **hébergements** selon vos étapes

### RECOMMANDATIONS ET BONNES PRATIQUES

Il est vivement conseillé de se munir d'une carte **IGN TOP 25 - 2739 OT** « Mont Lozère/Florac/Parc national des Cévennes ». En outre, vous pouvez également vous procurer le **cartoguide « Mont Lozère, Pays des Sources - Sommet des Cévennes »**.

A chaque étape nous indiquons les ressources disponibles (ravitaillement, hébergement, transport...).

Les boucles sont en grande partie constituées des GR (68, 70, 670, 7, 72, 43, 44, 700, 736), des GR de Pays (Vallée du Luech). Vous pourrez aussi emprunter, dans les boucles proposées ou suivant les variantes que vous choisirez, des sentiers de petite randonnée (PR) faisant partie du réseau d'itinéraires du Pôle de pleine nature du Mont Lozère, des sentiers d'interprétation du Parc national des Cévennes et quelques parties non balisées.

Les distances entre les étapes sont indiquées, la vitesse moyenne d'un marcheur est de 4 km/h. Les distances et les dénivelés mentionnés présentent une incertitude de l'ordre de 5% maximum.

Les conditions climatiques sur le mont Lozère peuvent changer rapidement ; renseignez-vous sur les conditions climatiques avant de partir. Attention au temps de brouillard. Sur les sommets la neige peut persister jusqu'en avril. Dans tous les cas munissez-vous de chaussures et de vêtements adaptés.

Vérifiez, bien avant de partir, les lieux de ravitaillement, les points d'eau potable, la disponibilité des hébergements et s'ils proposent la demi-pension ou si une cuisine est mise à votre disposition.

Fermez les clôtures derrière vous et tenez toujours votre chien en laisse pour ne pas perturber les troupeaux et la faune sauvage.

Adoptez le comportement adéquat si vous rencontrez des troupeaux gardés par des patous.

Dans le cœur du **Parc national des Cévennes** (marqué par une signalétique spécifique) une réglementation particulière s'applique. Vous trouverez plus de précisions sur :

[www.cevennes-parcnational.fr](http://www.cevennes-parcnational.fr)



**RAPPORTEZ VOUS AU LEXIQUE** il vous donnera un complément d'information quant à l'origine, l'usage et les caractéristiques des éléments du patrimoine reconnu.

Des labels de qualité notamment autour des fromages et des viandes traduisent un agropastoralisme vivant et contemporain : l'agneau de Lozère, le bœuf d'Aubrac, le Pélardon....

*\* Les éléments du patrimoine définis dans le lexique sont indiqués en couleur dans les textes descriptifs.*

## Les Causses et les Cévennes... Des paysages et des sites culturels inscrits au patrimoine mondial de l'Unesco

En entrant dans le cercle fermé des sites inscrits au patrimoine mondial de l'Unesco, les Cévennes et le mont Lozère confirment leur caractère d'exception, montrent une activité agropastorale vivante et vous tendent les bras pour des randonnées inoubliables.

De nombreux éleveurs sur le mont Lozère et dans les vallées cévenoles perpétuent cette activité économique importante qui façonne le paysage.

Cette inscription dans la catégorie des paysages évolutifs et vivants porte en elle la reconnaissance internationale d'un territoire façonné par un agro-pastoralisme millénaire.

Découvrez un des derniers massifs où est encore pratiquée la transhumance estivale.

Depuis son installation sur ce territoire, l'Homme a laissé son empreinte pour pouvoir s'adapter à un environnement parfois difficile.

Aux détours des chemins vous pourrez observer un grand nombre d'éléments du paysage qui témoignent de l'évolution sur plusieurs siècles des sociétés pastorales et qui participent pleinement à l'identité paysagère : les plateaux dénudés à perte de vue, les drailles, les bancels, les fermes en pierres...





# Sommaire

## BOUCLES 8

Boucle 2 à 6 jours mont Lozère Ouest  
Boucle 2 à 6 jours mont Lozère Nord-Est  
Boucle 2 à 6 jours mont Lozère Sud-Est  
Tour du mont Lozère - GR 68 : Vue générale

## LEXIQUE 34

Définitions autour du vocabulaire  
de l'agropastoralisme

## VILLAGES ET HAMEAUX DE CARACTÈRES 40

A la découverte de nos villages

## PETITS RAMPANTS OU GROSSES BESTIOLES 46

Conseils de comportements à adopter envers les animaux

## BIVOUCAC 48

Réglementation

## LES HÉBERGEMENTS 50

Où dormir durant mes étapes ?

## ADRESSES UTILES 64

Offices de tourisme  
Agences de voyages/Accompagnateurs  
Entente interdépartementale Causses & Cévennes  
Parc national des Cévennes

## COMMENT VENIR CHEZ NOUS 66

# Sigles

## PATRIMOINE

-  Site naturel
-  Architecture remarquable
-  Chaos granitique
-  Draille
-  Château
-  Aire à battre
-  Eglise
-  Ferme
-  Jasse
-  Croix de Malte
-  Menhir
-  Montjoie
-  Patrimoine vernaculaire
-  Point de vue
-  Pont
-  Rucher tronc
-  Sentier d'interprétation
-  Table d'orientation
-  Clocher de tourmente
-  Ancien site minier

## BALISAGE / PRATIQUE

-  GR
-  GRP
-  PR
-  Hébergement
-  Restauration possible
-  Office de tourisme
-  Ravitaillement
-  Point d'eau
-  Distributeur
-  Maison du Parc

Logotypes : charlotte@c-com-cha.com, debiesse@wanadoo.fr

Crédits photos : OT Cévennes Mont Lozère, journalderando.wordpress.com, Odile Rival, Thierry Veizon


Responsable de la publication et conception : OT Cévennes Mont Lozère



# CARTE

## Mont Lozère Ouest

- BOUCLE 4-6 JOURS
- BOUCLE 2-3 JOURS
- BOUCLE 2-3 JOURS
- VARIANTES (GR/PR/SENTIERS DÉCOUVERTE PARC)



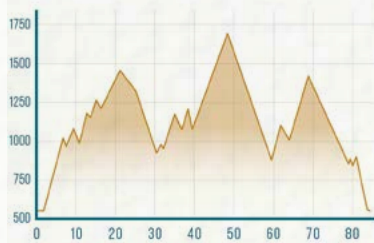


# Boucle 4 à 6 jours

## Tour du mont Lozère Ouest

DISTANCE BOUCLE : 84 km  
DÉNIVELLÉ : 3236 m  
BALISAGE : GR 

 **BOUCLE ROUGE**  
CARTE PAGES 8-9



Au départ de Florac, découvrez l'Ouest du mont Lozère, des menhirs des Bondons aux clochers de tourmente, qui permettaient aux bergers et voyageurs perdus dans la tempête de retrouver leur chemin. Vous suivrez ensuite les traces du

célèbre écrivain écossais R. L. Stevenson du Bleygard à Florac à travers les pelouses d'altitude.

Descriptif de la boucle depuis Florac (autres départs/arrivées possibles)

**FLORAC** 

**A NE PAS MANQUER**

*Sentier d'interprétation du village, château de Florac, centre ville ancien, source du Pêcher, Maison du tourisme et du Parc, ...*

Prenez le GR68 vers le nord, en direction des menhirs des Bondons. Superbe point de vue sur le village de Malbos, en contre bas, ainsi que le premier **menhir** sur la crête. Au hameau des Combettes, arrêtez-vous le temps de profiter de l'architecture et du **four à pain** commun qui héberge une exposition sur la préhistoire. Au niveau des menhirs des Bondons, sur votre droite les deux « **puechs** », curiosités géologiques qui, selon la légende, auraient été laissés par les sabots de Gargantua.

**LA FAGE** 

**A NE PAS MANQUER**

*Magnifique village typique du mont Lozère en granite, clocher de tourmente, four banal, ferradou, fontaine.*

Suivez la **Draille** de la Margeride, au Roc des chiens fous, observez le panorama sur l'étang de Barrandon en contrebas, avant d'admirer les tourbières du « Peschio des Sagnes ».

Continuer sur le GR43 en direction de Bagnols-les-Bains. Une variante est possible pour rejoindre Le Bleygard par le GR68 en passant par Auriac. Cette partie du mont Lozère se différencie du reste du massif par sa roche de schiste qui prédomine.

**AURIAC (variante)**

**A NE PAS MANQUER**

*Son clocher de tourmente et les hameaux voisins d'Oultet (clocher de tourmente) et la Lozerette.*

**BAGNOLS-LES-BAINS** 

**A NE PAS MANQUER**

*Réservez une après-midi pour vous relaxer dans les Thermes existants depuis l'antiquité.*

*Visitez Saint-Julien-du-Tourmel (église, patrimoine vernaculaire) et les vestiges de son château (Hors GR). Prenez la liaison du GR43 pour rejoindre le GR68 au menhir christianisé planté avant le hameau du Cheyroux. Vous arriverez au Bleygard après avoir passé Orcières.*

**LE BLEYMARD** 

**A NE PAS MANQUER**

*Sentier historique du village, maisons de maître avec tours et toits de lauzes, tour Pélorjas, stèle du professeur Henri Rouvière, chapelle et Prieuré de Saint Jean du Bleygard.*

Prendre le GR70 vers le Sud.

**STATION DU MONT LOZÈRE** 

Aux antipodes des grandes stations, la station du mont Lozère est un paradis pour les inconditionnels de nature préservée.

Suivez le GR70 le long des **Montjoies** qui balisent le sentier, avant d'arriver au Sommet de Finiels où une table d'orientation vous présente le magnifique panorama. Une **borne** est marquée d'une croix de Malte, vestige de la présence de l'**ordre des Hospitaliers**. La pelouse d'altitude est un lieu protégé par le Parc national pour sa diversité biologique. Les croupes dénudées du mont Lozère sont maintenues par les pâturages des moutons **transhumants**.

**FINIELS** 

**A NE PAS MANQUER**

*Remarquez les chaos granitiques emblématiques du mont Lozère, avant d'arriver au hameau de Rieumal.*

**LE PONT-DE-MONTVERT** 

**A NE PAS MANQUER**

*Sentier historique du village, pont Rouméjon, tour de l'horloge, temple, église.*

Départ devant la boulangerie : Prendre le GR70.

Point de vue : Sur le plateau, à votre droite, ancienne **Jasse** et vue sur les cultures typiques de l'**agropastoralisme** (murets, champs, blocs de granite) et les « Puechs des Bondons » à l'horizon.

En arrivant sur la crête du Bougès : une stèle est dédiée à Raymond Senn, fondateur du GR68 et baliseur. Laisser le GR72 à votre gauche et suivre à droite le GR70 jusqu'au signal du Bougès. Magnifique panorama. Juste avant la cabane de Bonnal, possibilité de rejoindre Mijavols (Hors GR : à 3,5 km).

Au col du Sapet, 2 **menhirs**, et superbe point de vue sur les **vallées Cévenoles** vers le Sud.

Prendre directement le GR68 jusqu'à Florac.

**ARRIVÉE : FLORAC** 

Variante : continuer sur le GR70 direction Cocurès ou Bédouès.

## Boucle 2 à 3 jours entre Le Pont-de-Montvert et Florac

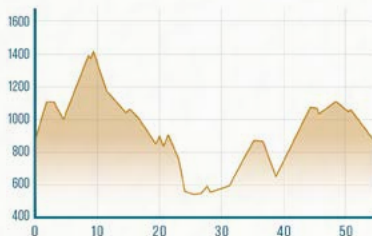
DISTANCE BOUCLE : 54 km

DÉNIVELÉ : 1647 m

BALISAGE : GR 

/sentier découverte PNC

 BOUCLE JAUNE  
CARTE PAGES 8-9



Boucle empruntant deux itinéraires mythiques, le chemin de Stevenson, cheminant en ligne de crête suivant le partage des eaux entre méditerranée et atlantique, et le chemin Urbain V, retraçant la vie


et l'œuvre de Guillaume de Grimoard, plus tard sacré Pape sous le nom d'Urbain V, né au château de Grizac.

Descriptif de la boucle depuis Le Pont-de-Montvert (autres départs/arrivées possibles).

**DÉPART : LE PONT-DE-MONTVERT** 

**A NE PAS MANQUER**

Sentier historique du village, pont Rouméjon, tour de l'horloge (ancienne tour à péage pour le passage des troupeaux), temple, église.

Nous vous proposons de rejoindre Florac en empruntant le chemin de Stevenson (GR70) sur la première partie. Magnifique panorama sur la Cham de l'Hermet et au Signal du Bougès (1421 m). Étape possible à Mijavols  (Hors GR, à 1,5 km).

**MIJAVOLS Hors GR, 3,5 km** 

Au Col du Sapet, vous suivrez ensuite le GR70 sur une belle piste. Rejoignez Florac directement par le GR68 ou par le GR70, avec étape possible à Bédouès, Cocurès.

**FLORAC** 

**A NE PAS MANQUER**

Sentier d'interprétation de la ville, château de Florac, centre ville ancien, source du Pêcher, Maison du Parc, ...

Repartez par le GR70 ou le GR68, suivant votre lieu étape, pour rejoindre le GR Urbain V (670). Vous passerez par Salièges, avec tout proche les anciennes mines de Ramponenche (plomb argentifère et zinc principalement). Plus haut, vous arrivez à Grizac, étape possible.

**BÉDOUES** 

**A NE PAS MANQUER**

Collégiale de Bédouès (église fortifiée en schiste noir édifiée par le Pape Urbain V pour y abriter le tombeau de ses parents), chapelle Saint Saturnin (peintures murales).

**COCURÈS Hors GR, 1 km** 

**A NE PAS MANQUER**

Eglise de Cocurès.

**GRIZAC** 


**A NE PAS MANQUER**

Château de Grizac (visite juillet, août), dans lequel est né Guillaume de Grimoard, ensuite sacré Pape sous le nom d'Urbain V. Ancien temple.

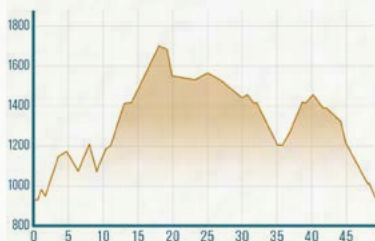
De Grizac, continuez sur le GR670 et admirez le magnifique pont qui enjambe le Ramponsel. Juste avant l'Hermet, deux possibilités : reprenez le GR70 pour descendre au Pont-de-Montvert comme à l'aller ou continuez sur la petite route avec de très belles vues sur la vallée du Tarn.

**ARRIVÉE : LE PONT-DE-MONTVERT** 

## Boucle 2 à 3 jours entre Bagnols-les-Bains, Le Bleymard, la Station du mont Lozère et La Fage

DISTANCE BOUCLE : 49 km  
DÉNIVELLÉ : 1388 m  
BALISAGE : GR  / PR  / GTMC

 BOUCLE VIOLETTE  
CARTE PAGES 8-9



Cette boucle vous fera voyager entre schiste et granite, entre la superbe vallée du Lot et les paysages somptueux du mont Lozère. Ressourcement garanti.

Descriptif de la boucle depuis Bagnols-les-Bains (autres départs/arrivées possibles).

**DÉPART : BAGNOLS-LES-BAINS**       

**A NE PAS MANQUER**

Réservez une après-midi pour vous relaxer dans les Thermes existants depuis l'antiquité.

Visitez Saint-Julien-du-Tourmel (Eglise, patrimoine vernaculaire) et les vestiges de son château (Hors GR).

Prenez la variante GR43 pour rattraper le GR68 et 44 au menhir christianisé planté avant le hameau du Cheyroux. Rejoindre Le Bleymard par le GR68/44.

**LE BLEYMARD**      

**A NE PAS MANQUER**

Sentier historique du village, maisons de maître avec tours et toit de lauzes, tour Pélorjas, stèle du professeur Henri Rouvière, chapelle et Prieuré de Saint Jean du Bleymard.

Montez ensuite par le GR70 vers la Station du mont Lozère.

**STATION DU MONT LOZÈRE**  

Continuez le long des **Montjoies** vers le sommet de Finiels (1699m) et admirez le magnifique panorama. Continuez sur la crête plein Ouest le long du PR. Vous rejoignez la route des chômeurs. Laissez le PR revenir à la station à droite et suivez la piste à gauche. Vous

traversez ensuite sur celle-ci les paysages typiques du mont Lozère en sens inverse de la fameuse Grande Traversée du Massif Central (GTMC). Peu après la croix de maître Vidal, prenez à gauche le GR68/44/43 direction La Fage. Magnifique panorama au roc des chiens fous sur l'étang de Barrandon.

**LA FAGE**  

**A NE PAS MANQUER**

Magnifique village typique du mont Lozère en granite, clocher de tourmente, four banal, ferradou, fontaine.

Suivez la **Draille** de la Margeride, au Roc des chiens fous, observez le panorama sur l'étang de Barrandon en contrebas, avant d'admirer les **tourbières** du « Peschio des Sagnes ».

Continuer sur le GR43 en direction de Bagnols-les-Bains. Une variante est possible pour rejoindre le Bleymard par le GR68 en passant par Auriac. Cette partie du mont Lozère se différencie du reste du massif par le schiste qui prédomine.

**AURIAC (variante)**

**A NE PAS MANQUER**

Son clocher de tourmente et les hameaux d'Oultet (clocher de tourmente) et la Lozerette.

**ARRIVÉE : BAGNOLS-LES-BAINS**       

Remarques : les boucles proposées sont des idées de randonnées. Avec la liste des hébergements et la carte reprenant la distance entre chaque point, vous pourrez construire et adapter au mieux votre randonnée à vos besoins.



# Mont Lozère Nord Est

- BOUCLE 4-6 JOURS
- BOUCLE 2-3 JOURS
- BOUCLE 2-3 JOURS
- - - VARIANTES (GR/PR/SENTIERS DÉCOUVERTE PARC)





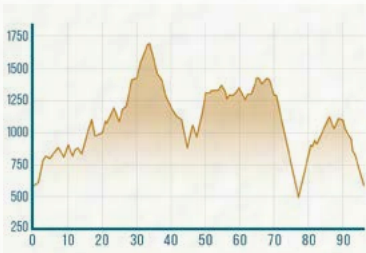
# Boucle 4 à 6 jours : Tour du mont Lozère Nord Est

DISTANCE BOUCLE : 95 km

DÉNIVELÉ : 3323 m

BALISAGE : GR  / PR 

 **BOUCLE ROUGE**  
CARTE PAGES 16-17



Entre chemin de Stevenson à l'Ouest et Voie de la Régordane à l'Est, laissez-vous charmer par cette boucle aux paysages variés. Vous découvrirez la superbe vallée de l'Altier, l'ambiance granitique du mont Lozère et plus

cévenole en contrebas. Une boucle fabuleuse.

Descriptif de la boucle depuis Villefort (autres départs/arrivées possibles).

**DÉPART : VILLEFORT**       

**A NE PAS MANQUER**

Sentier historique, rues voûtées de la ville avec vieilles demeures, église Saint-Victorien, chapelle Saint-Jean.

En quittant Villefort, superbe point de vue sur le lac de Villefort et le château du Castanet.

Traversez successivement les hameaux typiques du mont Lozère de Montat, de Rabeyrals, de l'Habitarelle, de Villespases et de Bergognon. A Bergognon (église), vous apercevrez de loin le « clocher en peigne » de l'église d'Altier.


⋮ **Hors GR ALTIER**  

Après la ferme fortifiée de la Prade, et les anciennes mines de cuivre, vous passerez devant l'église du hameau de Pomaret.

**CUBIÈRES**   

**A NE PAS MANQUER**

Four à pain, très belle église. Deux fontaines surmontées de croix forgées, « Château » de Redoussas.

**LE BLEYMARD**      

**A NE PAS MANQUER**

Sentier historique du village, maisons de maître avec tours et toit de lauzes, tour Pélorjas, stèle du professeur Henri Rouvière, chapelle et Prieuré de Saint-Jean du Bleynard.

Prendre le GR70 vers le Sud.

**STATION DU MONT LOZÈRE**  

Aux antipodes des grandes stations, la station du mont Lozère est un paradis pour les inconditionnels de nature préservée.

Suivez le GR70 le long des **Montjoies** qui balisent le sentier, avant d'arriver au Sommet de Finiels ou une table d'orientation vous présente le magnifique panorama. Une **borne** est marquée d'une croix de Malte, vestige de la présence de l'**ordre des Hospitaliers**. La pelouse d'altitude est un lieu protégé par le Parc national pour sa diversité biologique. Les croupes dénudées du mont Lozère sont maintenues par les pâturages des moutons **transhumants**.

**FINIELS**   

**A NE PAS MANQUER**

Remarquez les chaos granitiques emblématiques du mont Lozère, avant d'arriver au hameau de Rieumal.

**LE PONT-DE-MONTVERT**      

**A NE PAS MANQUER**

Sentier historique du village, pont Rouméjon, tour de l'horloge, temple, église.

Au-dessus du parking du temple, rejoindre le GR72 dans le virage en épingle.

Montée dans les vestiges des **bancels** au dessus du Pont-de-Montvert, **patrimoine vernaculaire**, montrant l'utilisation de l'espace pour nourrir la population, avec le bourg en vue. Traversez le Tarn par le Pont de la D998. montée vers Frutgères puis le Merlet.

**LE MERLET**  

Belle ferme du XVI<sup>ème</sup> siècle rénovée.

⋮ **Hors GR, 1,5 KM FELGEROLLES,**

⋮ Magnifique hameau de granite où l'eau du Tarn était amenée par un très joli **béal**.

Avant d'arriver au Pont du Tarn, belle vue sur la plaine du Tarn.

Au Pont du Tarn, pont moutonnier à 3 arches, prenez la draille montant du Languedoc (GR7). Vous rejoignez l'Aubaret. À L'Aubaret, ferme de granite composée d'un bâtiment principal et d'une tour avec un pigeonnier, où l'on peut voir une **aire de battage** en parfait état, ainsi qu'un pont moutonnier. Au hasard des rencontres vous pouvez croiser le berger et son troupeau en **estive** (groupement pastoral de l'Aubaret). Suivez le GR68 vers la Vialasse (Groupement Pastoral de la Vialasse) et Gourdouze, surplombée par les rochers du Trenze. A Gourdouze, point de vue remarquable sur les **vallées cévenoles**. Rejoindre le Mas de la Barque par le PR de Bayardet en sens inverse. Possibilité de continuer directement par le GR68 vers Génolhac.



**LE MAS DE LA BARQUE** 🏠 ✂️ 🚰**A NE PAS MANQUER**

**Four à pain, moulin, béal, aire de battage, sentier d'interprétation.**

Prendre le GR72 direction Villefort. Vous pouvez y descendre directement. Sinon prendre le PR de Bayardet en sens inverse pour rejoindre le GR68 juste avant les Bouzèdes. Vous descendez ensuite sur Tourevès, petit hameau en altitude. Vue imprenable. Laisser le GR 68 et descendre sur Génolhac par le PR.

**GÉNOLHAC** 🏠 ✂️ 📍 🛒 🚰 🚶**A NE PAS MANQUER**

*Centre-ville ancien situé sur la voie Regordane et ses ruelles couvertes moyenâgeuses, Maison du Parc.*

Vous pouvez prendre la Régordane (GR700) direction Concoules puis Villefort. Sinon, remontez prendre le GR68 vers Tourevès. Beaux points de vue aux cols du Marquet puis de Rabusat, avant de descendre par la crête sur Villefort.

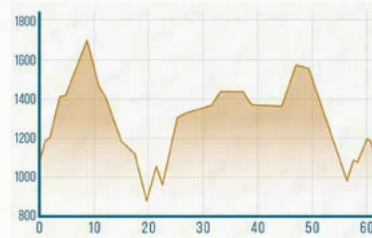
**LA PALHÈRES** 🏠**ARRIVÉE : VILLEFORT** 🏠 ✂️ 📍 🛒 🚰 🚶

## Boucle 3 jours

### entre Le Bleymard/Cubières, Le Pont-de-Montvert et le Mas de la Barque

DISTANCE BOUCLE : 61 km

DÉNIVELÉ : 1784 m

BALISAGE : GR ■ / PR ■  
/Parties non balisées
 **BOUCLE JAUNE**  
CARTE PAGES 16-17


Du nord au sud, de la vallée du Lot et de l'Altier à celle du Tarn, vous arpentez le point culminant du mont Lozère sur les pas du célèbre écrivain écossais Robert Louis Stevenson. Vous remontrerez ensuite le Tarn près de sa source

pour visiter au passage les plateaux où l'on perpétue la transhumance depuis des milliers d'années et sur lesquels se sont installés les chevaliers de l'ordre des Hospitaliers.

Descriptif de la boucle depuis Le Bleymard (autres départs/arrivées possibles).

**DÉPART : LE BLEYMARD** 🏠 ✂️ 📍 🛒 🚰**A NE PAS MANQUER**

*Sentier historique du village, maisons de maître avec tours et toits de lauzes, tour Pélorjas, stèle du professeur Henri Rouvière, chapelle et prieuré de Saint Jean du Bleymard.*

Prendre le GR70 et retracez l'itinéraire de Stevenson vers le Pont-de-Montvert.

**STATION DU MONT LOZÈRE** 🏠 ✂️ 🚰

La station du mont Lozère est un paradis pour les inconditionnels de nature préservée. Montez par le GR70 au sommet de Finiels (1699m) et savourez le sublime panorama.

**FINIELS** 🏠 ✂️ 🚰**A NE PAS MANQUER**

*Remarquez les chaos granitiques emblématiques du mont Lozère, avant d'arriver au hameau de Rieumal.*

**LE PONT-DE-MONTVERT** 🏠 ✂️ 📍 🛒 🚰 🚶**A NE PAS MANQUER**

*Sentier historique du village, pont Rouméjon, tour de l'horloge (ancienne tour à péage pour le passage des troupeaux), temple, église.*

Prendre le GR72 au-dessus du temple, vous pouvez observer les bancels et l'utilisation de l'espace autour du bourg.

**LE MERLET** 🏠 ✂️

Belle ferme du XVI<sup>ème</sup> siècle rénovée.

⋮ **Hors GR :** **FELGEROLLES**

Magnifique hameau de granite où l'eau du Tarn était amenée par un très joli **béal**.

Du Merlet, monter sur la plaine du Tarn. Vous rejoignez la **draille** du Languedoc au magnifique Pont du Tarn. Depuis le Pont du Tarn, empruntez le GR7 en direction de l'Hôpital puis rejoindre Mas Camargues. A Bellecoste, vous découvrirez un **hameau** typique du mont Lozère. Rejoindre Le Mas de la Barque.

**Variante:** En arrivant au Pont du Tarn, continuez tout droit sur la piste traversant le bois du Commandeur. Après 2,6 km, quittez la piste en empruntant une passerelle sur votre gauche rejoignant le GR72 après le hameau de Bellecoste. Rejoindre le Mas de la Barque.

**LE MAS DE LA BARQUE** 🏠 ✂️ 🚰

Reprendre la piste jusqu'à Bellecoste, puis Mas Camargues (Plaque commémorant l'inscription des Causses et Cévennes au Patrimoine Mondial de l'**UNESCO**).

**A NE PAS MANQUER**

**Four à pain, moulin, béal, aire de battage, sentier d'interprétation.**

Le paysage si particulier autour du Mas est emblématique des différents types d'élevage sur le mont Lozère, primordiaux pour garder les paysages ouverts tels qu'ils le sont aujourd'hui.

Arrivée à **L'HÔPITAL****A NE PAS MANQUER**

**Borne ornée d'une croix de Malte, moulin avec toit en chaume, architecture.**

Siège de l'ancienne commanderie de l'Ordre des **Hospitaliers**, qui contrôlait tous les pâturages de la face sud du mont Lozère.

L'Hôpital reçoit depuis plusieurs siècles les troupeaux **transhumants** du Languedoc pour l'**estive**.

Prendre le GR7 et remonter en empruntant l'ancienne Voie Romaine. Juste avant le col de Finiels prendre la piste sur votre droite en direction des sources du Tarn, puis à gauche pour descendre sur Cubières.

Prenez le temps d'admirer la vue sur les volcans d'Auvergne.

**CUBIÈRES** 🏠 ✂️**A NE PAS MANQUER**

**Four à pain, très belle église. Deux fontaines surmontées de croix forgées, « Château » de Redoussas.**

Prendre le GR68/44 qui vous ramène au Bleybard.

**ARRIVÉE : LE BLEYMARD** 🏠 ✂️ 🚰 🛒 🚰 🚲

# Boucle 3 jours

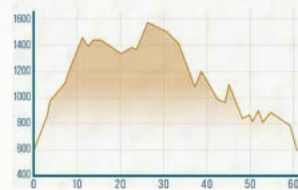
entre Villefort, le Mas de la Barque, la Station du mont Lozère, Le Bleybard/Cubières

DISTANCE BOUCLE : 62 km

DÉNIVELÉ : 1738 m

BALISAGE : GR 🇫🇷

📍 BOUCLE VIOLETTE  
CARTE PAGES 16/17



Une traversée sublime de l'Est du mont Lozère avec un retour par la vallée d'Altier. Des paysages grandioses et pour les plus aventuriers, des variantes vers le Pic Cassini ou le sommet de Finiels pour encore plus de panoramas.

Descriptif de la boucle depuis Villefort (autres départs/arrivées possibles).

**DÉPART : VILLEFORT** 🏠 ✂️ 🚰 🛒 🚰 🚲**A NE PAS MANQUER**

**Sentier historique, rues voutées de la ville avec vieilles demeures, église Saint-Victorien, chapelle Saint-jean.**

Prendre le GR72 direction le Mas de la Barque. Très belle montée avec des points de vue magnifiques. Vous pouvez monter au Pic Cassini par un PR au départ du Mas de la Barque.

**LE MAS DE LA BARQUE** 🏠 ✂️ 🚰

Continuez sur le GR72 direction le hameau de Bellecoste typique du mont Lozère. Continuez sur la piste vers l'Hôpital en passant par Mas Camargues. Vous remontez ensuite vers la station du mont Lozère par le GR7. Possibilité d'accéder au sommet de Finiels puis de descendre à la station par le GR70.

**STATION DU MONT LOZÈRE** 🏠 ✂️ 🚰

Le GR70 vous amène au Bleybard. Vous pouvez bifurquer avant pour prendre le GR68 direction Altier et Villefort.

**LE BLEYMARD** 🏠 ✂️ 🚰 🛒 🚰 🚲**A NE PAS MANQUER**

**Sentier historique du village, maisons de maître avec tours et toit de lauzes, tour Pélorjas, stèle du professeur Henri Rouvière, chapelle et prieuré de Saint Jean du Bleybard.**

Prenez le GR68 direction Villefort par la très belle vallée de l'Altier.

**CUBIÈRES** 🏠 ✂️**A NE PAS MANQUER**

**Four à pain, très belle église. Deux fontaines surmontées de croix forgées, « Château » de Redoussas.**

⋮ Hors GR : **ALTIER** 🏠 ✂️

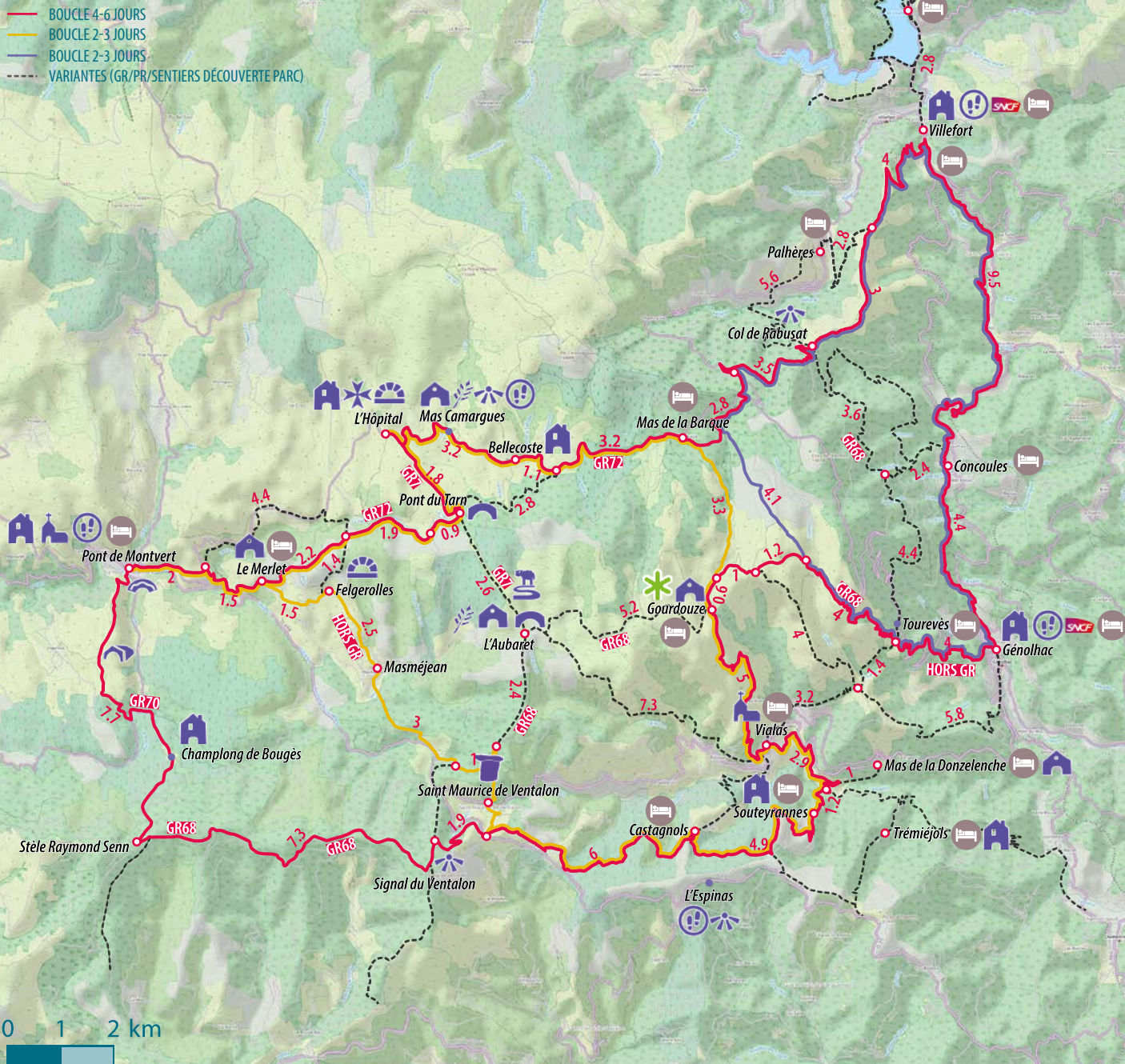
**ARRIVÉE : VILLEFORT** 🏠 ✂️ 🚰 🛒 🚰 🚲



CARTE

# Mont Lozère Sud Est

- BOUCLE 4-6 JOURS
- BOUCLE 2-3 JOURS
- BOUCLE 2-3 JOURS
- VARIANTES (GR/PR/SENTIERS DÉCOUVERTE PARC)



0 1 2 km



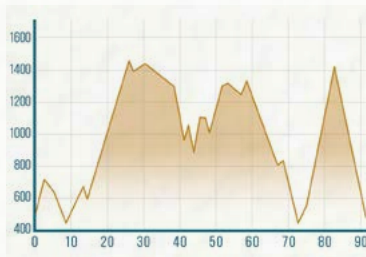
# Boucle 4 à 6 jours : Tour du mont Lozère Sud Est

DISTANCE BOUCLE : 90 km

DÉNIVELÉ : 3239 m

BALISAGE : GR , PR   
GRP Vallée du Luech 



 BOUCLE ROUGE  
CARTE PAGES  
24/25



Cette boucle vous emmènera sur la Voie Régordane.

Vous découvrirez ensuite l'ambiance unique des paysages du mont Lozère, avant de prendre un peu de recul sur les premières crêtes schisteuses des Cévennes. Un parcours d'une diversité formidable.

Descriptif de la boucle depuis Génolhac (autres départs/arrivées possibles).

**DÉPART : GÉNOLHAC**      

**A NE PAS MANQUER**

Centre-ville ancien situé sur la Voie Régordane et ses ruelles couvertes moyenâgeuses, Maison du Parc.

Prenez la Voie Régordane GR700, historique chemin de pèlerinage menant à Saint-Gilles, vers Concoules.

**CONCOULES**  

**A NE PAS MANQUER**

Eglise romane, jardin du Temple.

Continuez sur le GR700 direction Villefort, via Vielevic et Saint-André-Capcèze.

**VILLEFORT**      

**A NE PAS MANQUER**

Sentier historique, rues voutées de la ville avec vieilles demeures, église Saint-Victorien, chapelle Saint-jean.

En quittant Villefort par le GR68, superbe point de vue sur le lac de Villefort surplombé par la chapelle Saint-Loup et le château du Castanet. Au col de Rabusat, magnifique panorama, continuez sur le GR72 en direction du Mas de la Barque.

**LE MAS DE LA BARQUE**  

Reprendre la piste jusqu'à L'Hôpital en passant par Bellecoste et Mas Camargues.

**Hors GR** : Mas Camargues : Plaque commémorant l'inscription des Causses et Cévennes au Patrimoine Mondial de l'**UNESCO**.

**A NE PAS MANQUER**

Four à pain, moulin, béal, aire de battage, sentier d'interprétation.

Le paysage si particulier autour du Mas est emblématique des différents types d'élevages sur le mont Lozère, primordiaux pour garder les paysages ouverts tels qu'ils le sont aujourd'hui.

Suivre le GR7 de l'Hôpital au Pont du Tarn, pont moutonnier à trois arches, arrivée de la **Draille** montant du Languedoc.

**LE MERLET**  

Belle ferme du XVI<sup>ème</sup> siècle rénovée.

Traversez le Tarn par le pont de la D998, après Frutgères.

Arrivée, par le GR72, dans les vestiges des **bancels** au dessus du Pont-de-Montvert. Entre Frutgères et le Pont-de-Montvert, suivre le GR72.

**LE PONT-DE-MONTVERT**      

**A NE PAS MANQUER**

Sentier historique du village, pont Rouméjon, tour de l'horloge, temple, Eglise.

Prendre le GR70 jusqu'à la stèle de Raymond Senn. Prenez ensuite à gauche le GR68 pour suivre la crête du Bougès en direction du signal de Ventalon. Magnifique panorama. Sur la draille du Languedoc en dessous, bifurquez à droite sur le GRP de la Vallée du Luech. Au col de Malpertus, vous avez St Maurice de Ventalon en contrebas.

**VARIANTE** : reprendre le GR72 jusqu'à la ferme du Merlet, puis continuer sur le PR à droite vers Felgerolles.

**Hors GR** : **FELGEROLLES**,

Magnifique hameau de granite où l'eau du Tarn était amenée par un très joli **béal**.

Continuez sur un chemin non balisé vers Masméjean.

**Hors GR** : **MASMÉJEAN**

Hameau en crête avec vue sur la forêt domaniale du Bougès. Prendre le PR du Pont du Tarn. Après avoir traversé l'Alignon à gué, vous vous dirigez vers les Bastides puis vous rejoignez le GR68 peu après la croix de Berthel. Prendre à gauche vers le Nord pour rejoindre St Maurice de Ventalon par le PR ou à droite par le GR68 puis le GRP Vallée du Luech.

Hors GRP, par le PR à 1 km : **SAINT-AURICE-DE-VENTALON**

Vous apercevrez un **rucher tronç** traditionnel restauré par l'association l'Arbre aux Abeilles.

Continuez sur le GR de Pays de la Vallée du Luech vers Castagnols.



**CASTAGNOLS** 🏠

Beaux mas du 17<sup>ème</sup> siècle, **patrimoine vernaculaire**.  
De l'autre côté du Ventalon, l'Espinasson : sentier d'interprétation sur la châtaigneraie. Vue magnifique sur les **vallées cévenoles**.

Avant le col de Banette, prendre à gauche le PR vers Souteyrannes. Au hameau de Figerolles, vous remarquerez des murs en pierres sèches ornés de figures artistiques. Ancien moulin à eau restauré.

**SOUTEYRANNES** 🏠

Descendez vers le Luech par le PR pour rejoindre le GRP Vallée du Luech qui vous amènera vers Vialas (ou la variante vous fera descendre vers le Pont de Rastel et Génolhac ou Chamborigaud).

**HORS BOUCLE À 2,5KM : TRÉMIEJOLS** 🏠

Beaux mas cévenols restaurés

**DONZELENCHÉ** 🏠

Mas fortifié en schiste du XVI<sup>ème</sup> siècle. Elevage de brebis et atelier de transformation de la laine en feutre.

**VIALAS** ✂️ 🗺️ 🛒 🚰**A NE PAS MANQUER**

*Sentier historique du village, temple, maisons anciennes en pierre, calades, église, mine du Bocard.*

Montez par le très beau sentier (PR et le GRP Vallée du Luech) vers Gourdouze (variante plus directe vers Génolhac par le col de Montclar (PR)).

Descente sur Génolhac par le GR68 puis le PR pour finir.

**ARRIVÉE : GÉNOLHAC** 🏠 ✂️ 🗺️ 🛒 🚰 🚶 🚲 🚗

## Boucle 3 jours

### entre Génolhac, le Mas de la Barque et Villefort.

DISTANCE BOUCLE : 40 km

DÉNIVELÉ : 1420 m

BALISAGE : GR 🇫🇷 / PR 🇫🇷



BOUCLE VIOLETTE  
CARTE  
PAGES 24/25



Entre Cévennes et mont Lozère, la faille de Villefort. Une cassure de plus de 1000m entre les hauteurs du mont Lozère que vous découvrirez et la voie Régordane historique que vous emprunterez entre Villefort, Concoules et Génolhac. Une superbe boucle dépaysante.

Descriptif de la boucle depuis Génolhac (autres départs/arrivées possibles).

**DÉPART : GÉNOLHAC** 🏠 ✂️ 🗺️ 🛒 🚰 🚶 🚲 🚗**A NE PAS MANQUER**

*Centre-ville ancien situé sur la Voie Régordane et ses ruelles couvertes moyenâgeuses, Maison du Parc.*

Monter vers le Mas de la Barque en suivant PR, GR68 puis PR de Bayardet. Vous pouvez aussi monter par le col de Montclar, Vialas et Gourdouze, continuer jusqu'au Pic Cassini.

**LE MAS DE LA BARQUE** 🏠 ✂️

Descendre sur Villefort par le GR72. Très beaux points de vue.

Hors GR : **LA PALHERE** 🏠

**VILLEFORT** 🏠 ✂️ 🗺️ 🛒 🚰 🚶 🚲 🚗**A NE PAS MANQUER**

*Sentier historique, rues voûtées de la ville avec vieilles demeures, église Saint-Victorien, chapelle Saint-Jean.*

Prendre la Voie Régordane GR700 direction St André Capcèze, Vielvic et Concoules.

**CONCOULES** 🏠 ✂️**A NE PAS MANQUER**

*Eglise romane, jardin du Temple.*

Continuer sur le GR700 pour rejoindre Génolhac.

**ARRIVÉE : GÉNOLHAC** 🏠 ✂️ 🗺️ 🛒 🚰 🚶 🚲 🚗

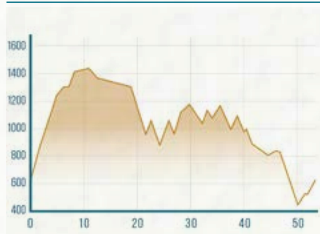
## Boucle 3 jours entre Vialas, le Mas de la Barque et Le Pont-de-Montvert

DISTANCE BOUCLE : 53 km

DÉNIVELÉ : 1852 m

BALISAGE : GR  / GRP Vallée du Luech   
PR  / Parties non balisées

 BOUCLE JAUNE  
CARTE  
PAGES 24/25



Entre Luech et Tarn, entre schiste et granite, vous passerez d'une ambiance cévenole à l'ambiance particulière du mont Lozère. Un parcours somptueux avec d'innombrables variantes.

Descriptif de la boucle depuis Vialas (autres départs/arrivées possibles).

**DÉPART : VIALAS**    

**A NE PAS MANQUER**

*Sentier historique du village, temple, maisons anciennes en pierre, calades, église, mine du Bocard.*

Prendre le GRP Vallée du Luech direction Gourdouze. Points de vue tout le long sur le Trenze et les vallées cévenoles. Prendre le PR de Bayardet en sens inverse direction le Mas de la Barque. Possibilité de monter au Pic Cassini à partir du Mas de la Barque.

**LE MAS DE LA BARQUE**  

Descendre en direction du Pont-de-Montvert par le GR72 en passant par Bellecoste puis continuer sur la piste jusqu'à l'Hôpital. Rejoindre ensuite le Pont du Tarn par le GR7, puis le Merlet (magnifique ferme du XVI<sup>ème</sup> siècle rénovée avec soin), Frutgères par le GR72 jusqu'au Pont-de-Montvert.

**LE MERLET**  

**LE PONT-DE-MONTVERT**      

**A NE PAS MANQUER**

*Sentier historique du village, pont Rouméjon, tour de l'horloge, temple, Eglise.*

Reprendre le GR72 jusqu'à la ferme du Merlet, puis continuer sur le PR à droite vers Felgerolles.

**FELGEROLLES**

Hameau de granite où l'eau du Tarn était amenée par un très joli **béal**.

Continuez vers Masméjean.


**MASMÉJEAN**

Hameau en crête avec vue sur la forêt domaniale du Bougès. Prendre le PR du Pont du Tarn. Après avoir traversé l'Alignon à gué, vous vous dirigez vers les Bastides.

**LES BASTIDES**



Continuer le PR, vous rejoignez le GR68 juste au dessus. Prendre à droite 1 km après et suivre le PR du Ventalon. Vous arrivez à Saint-Maurice-de-Ventalon avec son très beau **rucher tronç**.

**SAINT-MAURICE-DE-VENTALON**

Continuer sur le PR du Ventalon pour rejoindre au col de Malpertus le GR de Pays de la Vallée du Luech que vous suivez vers Castagnols (). Possibilité de descendre directement sur Vialas par le PR de l'Aves ou sinon continuer sur ce même PR direction Souteyrannes.

**SOUTEYRANNES** 

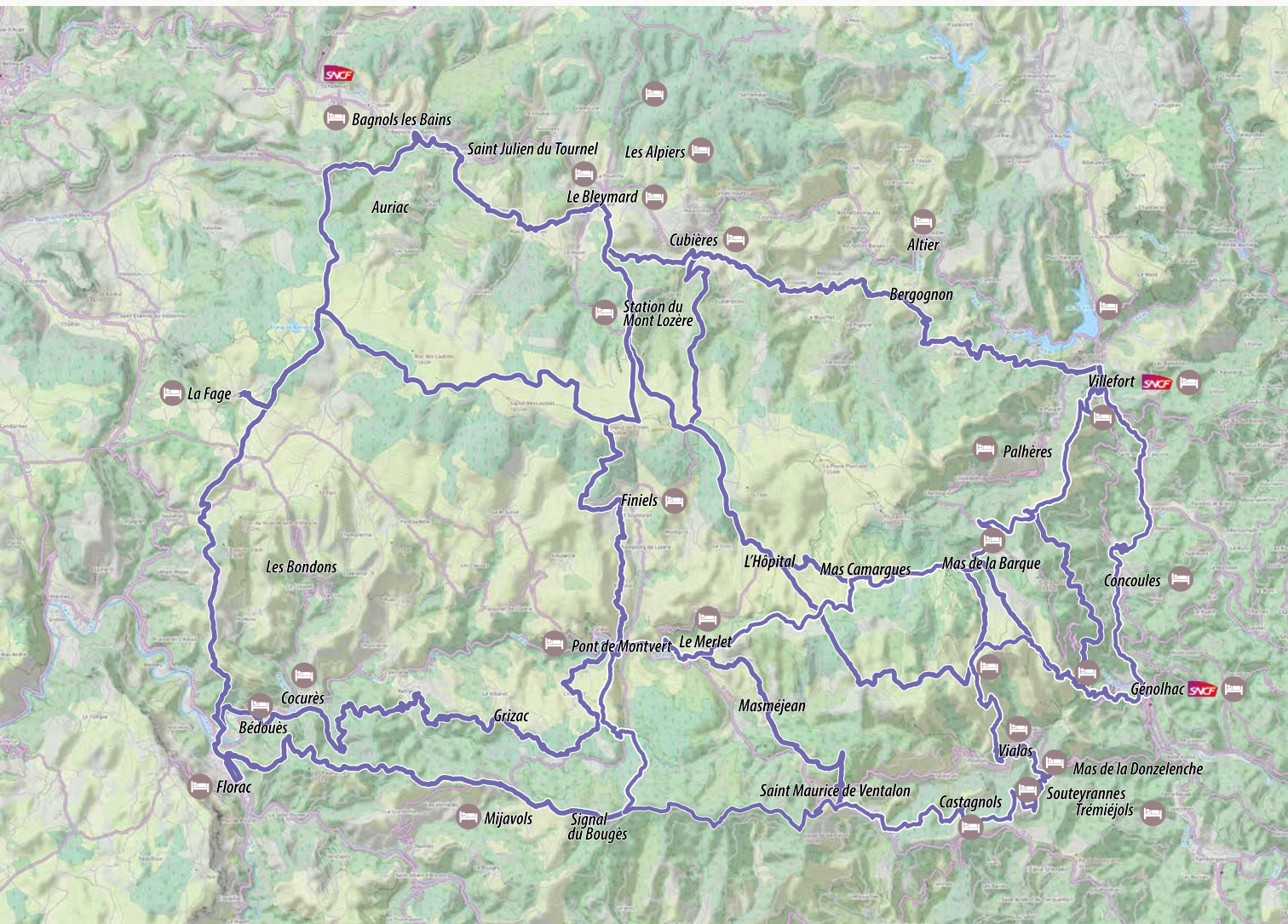
Rejoindre Vialas par le PR. Vous avez deux autres possibilités d'hébergement :

- Trémiejols 
- La Donzelenche 

**ARRIVÉE : VIALAS**    




# Tour du Mont-Lozère GR68



La Fédération Française de la Randonnée édite le Topoguide «Tours du mont Lozère», GR68, boucle de 8 jours.

Le Comité Départemental de la Randonnée Pédestre de Lozère (CDRP 48) gère environ 2 700 km de sentiers dont 2000 km de Grande Randonnée (GR®/GRP®) et 700 km de Promenade et Randonnée (PR®).



Quatre-vingts baliseurs, bénévoles, s'activent sur les sentiers pour faciliter les randonnées au travers de la découverte des richesses de nos contrées, de nos villages et de nos traditions.



Chaos granitique

## Lexique

### Agropastoralisme

Forme de pastoralisme qui associe l'élevage de troupeaux sur des parcours et la production de fourrages et céréales pour leur alimentation.

L'agropastoralisme est un mode d'exploitation du milieu pratiqué par des populations vivant sur des parcours et gérant des troupeaux d'herbivores domestiques utilisant la végétation naturelle plus ou moins associée à d'autres ressources alimentaires. Ces activités produisent des paysages générés à la fois par la nature et les sociétés humaines.

### Pastoralisme

Système d'élevage qui utilise en grande partie les ressources végétales spontanées pour le pâturage, le plus souvent de façon extensive, soit sur l'exploitation même, soit dans le cadre de la transhumance ou du nomadisme.

### Aire à battre

Plate-forme dallée et parfois entourée de murets, présente dans les fermes et qui était destinée à battre les céréales pour en extraire les grains.

### Aubrac (race)

L'Aubrac est une race bovine parfaitement adaptée aux conditions de production extensive en altitude. Sa rusticité lui confère une bonne résistance aux conditions climatiques difficiles et permet de valoriser des fourrages, même grossiers. Réputée pour sa viande, elle arbore de longues cornes relevées aux bouts noirs et une belle robe unicolore couleur fauve, variant du marron clair au jaune-orangé. Cette race fournissait autrefois la totalité des bœufs d'attelage des fermes.

### Béal

Nom local d'un petit canal d'irrigation de faible pente construit, à ciel ouvert, à partir d'un barrage (« paissière ») sur un ruisseau pour amener l'eau aux terrasses cultivées. Certains Béals peuvent circuler sur plusieurs kilomètres. Ils sont creusés à même le sol ou dans la roche, certains sont aménagés avec des troncs d'arbre creusés.

### Bornes de délimitation

Elles authentifient l'aménagement foncier réalisé sur le territoire à partir de l'époque médiévale par les établissements religieux et militaires. Les Templiers et les Hospitaliers ont délimité leurs possessions par un système de bornes de formes et tailles diverses, parfois ornées de croix de Malte.

### Cévennes

Principalement schisteuses, offrent un relief particulièrement contrasté composé de lanières et de crêtes parallèles ou divergentes, nommées les « serres » qui dominent de grands versants abrupts et ramifiés. Les vallées cévenoles s'étirent de 250m à 1000m d'altitude en un réseau étroit et encaissé entaillé par des cours d'eaux vives, auquel le schiste offre peu de résistance.

Les Cévennes sont sous l'influence climatique de la Méditerranée et de son ensoleillement, mais la diversité d'altitude y engendre une multitude de microclimats. L'hiver peut y être rude, les étés chauds et secs et les intersaisons dont notamment l'automne, sont le théâtre « d'épisodes cévenols », phénomène météorologique qui se traduit par de soudaines et violentes chutes de pluies engendrant des inondations dans les villages de fonds de vallée. La douceur des vallées méridionales permet la culture de nombreux fruits et légumes sur les terrasses aménagées, bancels ou faisses, par les hommes. De nombreux ouvrages hydrauliques liés à la gestion et à la régulation de l'eau sont indissociables des cultures.

### Clochers de Tourmente

Outre les fonctions habituelles du clocher, le clocher de tourmente devait permettre aux bergers et voyageurs de ne pas s'égarer dans le brouillard ou les tempêtes de neige. Ils sont particulièrement répandus dans les hameaux situés sur le mont Lozère.

Il est vrai que le relief de cette région, avec une altitude assez élevée, entraîne des conditions climatiques particulières. Ainsi, les hivers sont rudes et la tourmente balaye les versants où ces petits villages demeurent isolés.

La tourmente, c'est le mélange diabolique du vent et de la neige, qui entraîne le voyageur dans un égarement total. On dit que les hommes qui se sont trouvés dans la tourmente ont connu un avant-goût de l'enfer et de la terreur.

Du moins ceux qui y ont survécu... car nombre de bergers et de voyageurs ont succombé à cet événement terrible, parfois à quelques mètres d'une habitation...

Ces clochers faisaient partie intégrante de la vie des villages. Ils marquaient les différentes saisons (fenaïsons, transhumance, ...) et la vie communautaire qui régnait alors dans chaque hameau.

### Chaos granitique

Il s'agit d'un entassement désordonné de rochers.

Les chaos granitiques sont le résultat de l'altération en boules des granites. Quand il y a trois millions d'années le mont Lozère surgit dans le paysage, les actuelles boules de granite sont déjà esquissées. Elles se sont dégagées par l'érosion au cours du temps.

### Drailles, itinéraires de transhumance

Ce sont des chemins empruntés par les troupeaux qui viennent trouver herbe et eau en altitude quand elles font défaut dans les plaines en été.

Des franchissements de ravins ou de cours d'eau ont nécessité la construction de ponts dits « moutonniers » pour faciliter le passage des hommes et des troupeaux. Certaines drailles sont aujourd'hui des sentiers de randonnée.

*Ce lexique nous a été mis à disposition par l'Entente interdépartementale Causses Cévennes.*



## Éléments végétaux taillés pour les besoins des troupeaux

Les frênes, plus particulièrement sur le mont Lozère et les causses ainsi que les chênes verts dans les vallées cévenoles sont taillés pour la litière et la nourriture des troupeaux.

## Estives et terrains de parcours

Les troupeaux transhumants et résidents se nourrissent en parcourant de grandes étendues appelées estives et parcours.

## Fermes isolées et hameaux

Les fermes isolées ou les hameaux, centres des activités agropastorales, sont construits avec les matériaux locaux, et adaptés aux conditions rigoureuses du climat. L'architecture rurale est liée aux ressources naturelles ; le matériau de construction est le schiste dans les vallées cévenoles, le granite sur les monts, ou le calcaire sur les plateaux et dans les gorges des causses. Les fermes comportent parfois des aires à battre les céréales, entourées de murets et soigneusement dallées.

## Four à pain

Indissociable de la vie communautaire d'autrefois dans les villages, il est aussi présent dans chaque ferme isolée. La plupart du temps, il est constitué de deux éléments : une chambre de chauffe circulaire toujours voûtée, protégée par une petite bâtisse qui la protège. La chambre de chauffe était précédée d'une autre construction appelée « fournal » utilisée pour le stockage des fagots, pelle à enfourner, dépôt des paillasse (panier pour placer le pâton de pâte pour qu'il lève). Le fournal est généralement de plan rectangulaire charpenté et bordé de bancs en pierre où on pouvait s'asseoir et discuter, le four étant un endroit fort de sociabilité du village.

## Groupement Pastoral

Structure collective regroupant plusieurs éleveurs qui réunissent leurs troupeaux afin de faciliter l'exploitation des pâturages de montagne. Cette structure, essentielle depuis la diminution du nombre des exploitations, permet de pérenniser les estives collectives et la transhumance ovine au sein du Parc national des Cévennes. Le Groupement Pastoral, grâce à la mutualisation des moyens et en lien avec les communes, permet aussi l'amélioration des conditions de travail des bergers : créations d'enclos, rénovation des maisons de bergers, abris infirmeries, etc. . . .

Sur le mont Lozère plusieurs groupements sont actifs : la Vialasse, l'Aubaret, l'Hôpital...

## Hospitaliers

Ordre religieux puis militaire, officiellement reconnu par une bulle papale en 1113. Après la prise de Jérusalem en 1099, les Hospitaliers vont reprendre la gestion d'un hospice qui avait été créé vers 1070 pour accueillir voyageurs et pèlerins. Après la chute d'Acre en 1291, les Hospitaliers vont d'abord conquérir l'île de Rhodes avant de s'installer sur l'île de Malte deux siècles plus tard en 1530. Ils en seront chassés par Bonaparte en 1798 et l'ordre supprimé.

Il renaîtra au XIX<sup>ème</sup> siècle et les chevaliers de Saint Jean de Jérusalem, de Rhodes et de Malte retrouveront leur vocation première d'hospitalité et continuent encore aujourd'hui leur mission caritative.

Ils se sont entre autre implanté sur le mont Lozère où ils ont pendant des siècles maintenu une commanderie au hameau dit de « l'Hôpital ».

## Jasses ou bergeries

Ces bâtiments en pierre souvent voûtés, couverts de dalles (Lauzes) servent d'abri pour les troupeaux. Éléments d'une ferme ou édifices isolés sur un parcours, de forme rectangulaire, bas et allongés, les jasses possèdent des systèmes de recueil des eaux de pluie.

## Lauzes

Les toitures en lauzes, pierres plates jadis extraites sur place, participent à l'intégration du bâti dans son environnement paysager. Elles peuvent être, selon les zones géographiques, en calcaire, en schiste ou en ardoise. Le savoir-faire de lauzier est encore actif en Lozère et en Aveyron, mais ce travail d'extraction et de pose requiert une réelle maîtrise technique et reste un métier sans mécanisation.

## Mégalithes

Ce terme générique désigne des élévations de pierres brutes ou peu taillées de grandes dimensions dont font parti les dolmens et les menhirs.

## Menhirs des Bondons

Pierres allongées en granite, fichées verticalement dans le sol assez souvent groupées par deux ou plus, rangées en ligne ou disposées en cercle (cromlech).

Pesant parfois plusieurs tonnes, déplacées sur des kilomètres (extrait dans le granite placées sur du calcaire), elles ne peuvent être selon certains que l'œuvre de géants ; pour d'autres, elles sont sans doute celle des bergers et des paysans, qui peuplaient cet endroit il y a plus de 4 000 ans, ayant domestiqué les animaux, cultivant quelques céréales, encore chasseurs et cueilleurs.

Si l'archéologie nous permet de retrouver les techniques et la vie quotidienne des hommes de la préhistoire, leur conception du monde et leur façon de penser restent énigmatiques. Particulièrement nombreux aux Bondons, beaucoup d'hypothèses sont émises sur l'origine des menhirs mais leur mystère reste entier : érigés pour des raisons religieuses, symboles phalliques, liés au culte solaire, ou comme simples repères ?

Quand aux dolmens, il s'agit d'anciennes tombes, à l'origine toutes recouvertes d'un tumulus (tas de pierres et de terre) qui les dissimulait en partie.

Menhirs des Bondons





Patrimoine vernaculaire



Rûcher tronc

### Métier à ferrer, Ferradou

Très souvent situé à côté du four à pain, le métier à ferrer ou « travail », également nommé « ferradou » en occitan, était bâti en bois ou en granite. Il servait à ferrer les bœufs ou les vaches qui, attelés, permettaient de débarder le bois ou de tirer un char. A l'avant de la petite construction, on trouve un joug permettant de maintenir la tête de l'animal. Les sortes de reposoirs sur les côtés permettaient quant à eux d'y installer la patte de la vache repliée pour la ferrer. Pour une plus grande tranquillité, de larges sangles étaient passées sous le ventre de l'animal et reliées aux poutres horizontales situées en hauteur afin de le maintenir. Ils sont devenus emblématiques de la vie rurale d'autrefois.

### Montjoies

Ces pierres dressées, pouvant atteindre plus d'un mètre de haut, servent à délimiter la voie de passage des troupeaux. Elles indiquent le chemin lorsque celui-ci ne devient qu'un tracé difficile à lire dans la végétation et le mauvais temps.

### Patrimoine vernaculaire

Petit patrimoine, qui rassemble des richesses architecturales souvent délaissées, et dont l'usage se perd peu à peu... éléments témoins du passé ou d'une pratique traditionnelle ou locale, aujourd'hui révolue. Il s'agit surtout de petits édifices fonctionnels dans un ensemble paysager: four à pain, lavoir, moulin, ferradou, mais aussi murets, croix...

### Pentes en terrasses aménagées

Le paysage cévenol est marqué par les terrasses appelées « bancels », « traversies », « accols » ou « faïsses », aménagées pour augmenter les surfaces cultivables et retenir le sol. Associées à la mise en place de conduites d'eau, parfois sommaires, pour l'irrigation et l'évacuation du ruissellement, ces terrasses ont servi de support aux cultures et ont favorisé le développement du châtaignier puis du mûrier.



### Pierre sèche

Construire en pierre sèche consiste à bâtir sans liant (terre, mortier de chaux, ciment). Utilisée de tout temps, cette technique a été mise en œuvre dans une grande partie de l'architecture vernaculaire du territoire des Causses et des Cévennes : terrasses, cazelles, murets... La pierre sèche permet la réalisation d'ouvrages très résistants car ils encaissent les déformations grâce à leur structure plus souple que celle d'un ouvrage classique raidit par du ciment par exemple. Ses autres qualités, outre sa solidité, sont leur nature drainante, écologique et économique. Bâtir en pierre sèche relève cependant d'un réel savoir-faire et on nomme l'artisan spécialisé dans cette technique le murailleur.

### Puech

D'après la légende, c'est Gargantua qui donna naissance aux Puechs en décrottant ses sabots.

Géologiquement, la Cham des Bondons qui porte de nombreux menhirs appartient encore au causse de Sauveterre auquel elle est rattachée par un isthme calcaire : le col de Montmirat. Cette série sédimentaire jurassique repose sur le socle cristallin du mont Lozère et offre des paysages remarquables, notamment l'Eschino d'Aze et les puechs : buttes témoins où les marnes noires truffées de fossiles sont protégées par les strates du calcaire dolomitique.

L'Eschino d'Aze, montagne aussi régulière que le dos d'un âne, et les puechs, sont des excentricités naturelles, aux formes généreuses, rappelant des attributs féminins.

### Transhumance

Action de conduire les troupeaux des plaines du Sud vers les hauteurs, en l'occurrence pour le territoire vers le mont Lozère, le Mont Aigoual ou sur les causses, afin qu'ils trouvent eau, fraîcheur et herbe tendre. Généralement, la montée des troupeaux a lieu fin juin et la redescente fin octobre. La transhumance se fait en empruntant les drailles. Aujourd'hui, c'est près de 25 000 brebis et environ 130 éleveurs qui pratiquent la transhumance sur le territoire.

### Rûcher Tronc

La ruche-tronc, comme son nom l'indique, est creusée dans une portion de tronc d'arbre. Cet habitat créé par l'homme accueille des colonies d'abeilles qui y nichent spontanément à l'état naturel sous nos latitudes. Les ruchers tronc prospèrent tout particulièrement dans l'aire de végétation du châtaignier ou à proximité.

**UNESCO, United Nations Educational, Scientific and Cultural Organization** organisation non gouvernementale, née suite à une Conférence internationale qui s'est tenue à la fin de la deuxième guerre mondiale. Sa création a été initiée par une quarantaine d'Etats, pour promouvoir une culture de la paix. Son siège est à Paris et regroupe aujourd'hui 195 membres. C'est la Convention concernant la protection du patrimoine culturel et naturel adoptée le 16 novembre 1972 qui définit les modalités d'inscription des sites au Patrimoine mondial de l'UNESCO.



# Villages et hameaux de caractère

## AURIAC ET OULTET

Villages typiques du mont Lozère en granite. Belle rue pavée. Le clocher se dresse sur l'ancien four à pain du village. Incontournable il se trouve sur l'unique route qui parcourt le hameau. Les clochers sont d'habitude plus isolés, mais celui d'Oultet est remarquable car il forme un ensemble harmonieux en schiste avec le four à pain communal. La cloche porte une date «1872» et le nom du fondeur : Montel de Mende.

Le clocher fait partie de l'inventaire supplémentaire des Monuments historiques depuis le 17 juillet 1992.

**A NE PAS MANQUER :** *Clochers de Tourmente, rue pavée.*

## L'AUBARET ET LA VIALASSE

Hameau du XVII<sup>ème</sup> siècle avec une ancienne ferme, fortifiée, qui dépendait de l'ordre des hospitaliers. Probablement maison de péage. Très belle aire à battre et four à pain, moulin en bord de route.

## BAGNOLS-LES-BAINS

Ville thermale dont la première exploitation remonte aux romains. Depuis 1978, une cure moderne accueille toute l'année les visiteurs dans ses sources chaudes (41,5°) et froides (9,5°).

**A NE PAS MANQUER :** *Deux belles églises romanes.*

## BÉDOUÈS

Au XIV<sup>ème</sup> siècle, le pape Urbain V né à Grizac décide de la construction de la collégiale de Bédoues afin d'y placer le tombeau de ses parents. 6 chanoines et un sous-diacre s'y installent, et fortifient rapidement le bâtiment en schiste noir pour protéger les habitants du village en cas d'attaque. Elle sera en partie détruite pendant les guerres de religions et la révolution Française.

Il est aussi possible d'admirer non loin la chapelle Saint Saturnin, décorée au XIX<sup>ème</sup> siècle par de magnifiques fresques reprenant les armes des Grimoard agrémentées des clefs papales.

**A NE PAS MANQUER :** *Chapelle Saint Saturnin, Collégiale de Bédoues (Urbain V), château de Miral.*

## BELLECOSTE

Hameau traditionnel des plateaux du mont Lozère.

## BLEYMARD (LE)

Dans la vallée du Lot, à 3 km du col des Tribes situé sur la ligne de partage des eaux entre Méditerranée et Atlantique, le village du Bleynard est situé sur une ligne de faille géologique entre schiste et granite. Anciennement assujéti à la Baronnie du Tournel, le village compte de nombreuses maisons de maître à tourelles et toits de schiste dont la maison Peytavin du XII<sup>ème</sup> siècle.

**A NE PAS MANQUER :** *Sentier de découverte du Bleynard, maisons de maître, église et chapelle de Saint Jean du Bleynard.*

## COCURÈS

Village sur un promontoire de schiste; hameau de Salièges (Ancienne mine).

## COMBETTES (LES)

Installé dans une dépression, comme son nom l'indique, le village des Combettes profite de l'abri naturel de la montagne.

Il souligne l'installation tardive des premiers hommes sur le mont Lozère. Au Néolithique final, vers 3500 ans av. J.-C., suite à une augmentation de population, le groupe des Treilles se différencie des autres groupes régionaux et gagne les zones plus défavorisées dont le mont Lozère. Cette communauté pastorale vivant en plein air correspond à ces ancêtres bâtisseurs de mégalithes dont les mystérieuses motivations nous échappent encore. L'âge des métaux met un terme à ces édifications mais conserve encore un temps l'usage des dolmens.

## CUBIÈRES

La commune de Cubières, au Nord du mont Lozère ne compte pas moins de 17 villages pour 171 habitants. Le parcours emprunte l'ancienne voie romaine car ceux-ci exploitaient des mines de cuivre.

**A NE PAS MANQUER :** *très belle église, un four à pain ainsi que deux fontaines surmontées de croix forgées.*





La Fage

#### FAGE (LA)

Hameau situé sur le versant Ouest du mont Lozère, il rassemble les éléments traditionnels de l'architecture typique du mont Lozère. Ce hameau possède un ensemble architectural remarquable avec son beau clocher surmonté d'un arc doubleau, son four à pain et la croix avec son bénitier.

La commune de Saint Etienne du Valdonnez a pris soin d'entretenir et restaurer ce monument. Le clocher est inscrit à l'inventaire supplémentaire des Monuments Historiques depuis le 17 juillet 1992.

**A NE PAS MANQUER :** *Clocher de Tourmente, four à pain, ferradou, fontaine et maisons en granite.*

#### FLORAC

Porte des Gorges du Tarn, surplombée par le Causse Méjean, Florac est la sous-préfecture de la Lozère. En vous promenant dans les ruelles du vieux Florac, vous pourrez remonter jusqu'à la « Source du Pesquié » (pêcher), au cœur de la ville. À cause de sa situation centrale, elle fut au cœur des guerres de religions entre protestants et catholiques comme en témoigne son château, qui a de nombreuses fois changé de mains avant d'abriter désormais le siège du Parc national des Cévennes.

**A NE PAS MANQUER :** *Demandez la fiche visite de village à la Maison du tourisme et du Parc national des Cévennes, architecture remarquable.*

#### GÉNOLHAC

Dès l'antiquité, les hommes s'installent sur le site de Genolhac, situé sur la Voie de la Régordane qui emmenait les pèlerins à Saint Gilles. Entre mont Lozère et Hautes Cévennes, il y subsiste de magnifiques maisons médiévales et passages voûtés qui témoignent de l'histoire de ce bourg. Plus récemment, les mines de charbon et l'usine de tanin seront les principales industries. Aujourd'hui, la gare SNCF permet de rejoindre facilement Alès ou Nîmes.

**A NE PAS MANQUER :** *Maison médiévales, passages voûtés*

#### GRIZAC

Village de naissance de Guillaume de Grimoard (1310), ordonné pape sous le nom d'Urbain V. Le château des Grimoard, bien que détruit probablement sur ordre de Richelieu après les guerres de religions, est rénové au XX<sup>ème</sup> siècle tel qu'on peut l'apercevoir aujourd'hui.

Grizac fait partie des deux paroisses avec celle de Frutgères à composer désormais celle du Pont-de-Montvert.

**A NE PAS MANQUER :** *Château natal d'Urbain V, ancien temple, maisons médiévales.*

#### HERMET (L')

Petit hameau en cœur de Parc national.

**A NE PAS MANQUER :** *Architecture typique, très beau lavoir.*

#### HÔPITAL (L')

En 1166, le baron du Tournel fait don de nombreuses terres sur le mont Lozère à l'ordre des « chevaliers de Saint Jean de Jerusalem », connus plus tard sous le nom de « chevaliers de Malte ». Ceux-ci s'installent donc au lieu-dit « l'Hôpital », et y fondent la commanderie de Gap Français. Celle-ci, idéalement placée non loin du chemin de la Regordane, conduisait de nombreux pèlerins vers Saint Gilles, siège de l'ordre pour la Provence, et lieux de départ pour les croisades. Malgré la destruction de la commanderie lors de la guerre des Camisards, l'ordre resta propriétaire d'une grande partie des terres d'estives sur le mont Lozère jusqu'à la révolution française.

**A NE PAS MANQUER :** *Moulin avec toit en chaume, architecture typique.*

L'Hôpital





### MAS CAMARGUES

Domaine agricole mentionné dès le XV<sup>ème</sup> siècle, le Mas Camargues tel qu'on peut l'admirer actuellement date du XIX<sup>ème</sup> siècle. De dimensions impressionnantes, cette bâtisse, actuellement propriété du Parc national des Cévennes et emblématique de l'inscription des paysages de l'agropastoralisme au patrimoine mondial de l'UNESCO regorge de bien d'autres témoignages de la vie d'autrefois. Le paysage si particulier autour du Mas est typique des différents types d'élevages sur le mont Lozère. En dessous du Mas, les champs bordés de murets sont principalement utilisés par l'élevage spécialisé bovin (principalement de race Aubrac), plus récent. Au dessus du Mas et jusqu'aux crêtes du mont Lozère, on peut y voir à la belle saison les troupeaux d'ovins en estive, transhumants comme depuis l'antiquité des plaines du Languedoc Roussillon. Cet élevage est primordial pour garder les paysages ouverts tels qu'ils le sont aujourd'hui.

**A NE PAS MANQUER :** *L'aire de battage, le four à pain, le moulin, le béal, pont sur le Tarn, sentier d'interprétation du PNC...*

### PONT-DE-MONTVERT (LE)

Haut lieu de la guerre des Camisards, le Pont-de-Montvert est un village médiéval situé au confluent de 3 rivières : le Tarn, le Martinet, et le Rieumalet. Son pont central du XVII<sup>ème</sup> siècle, surmonté d'une tour de péage, servait à faire traverser les trois rivières aux troupeaux transhumants venant du Languedoc en estive sur le mont Lozère. Le village tire son nom du « Castel de Monte Verdi » dont on peut trouver quelques fondations sur les hauteurs.

**A NE PAS MANQUER :** *Le pont Rouméjon et la tour de l'horloge, sentier historique du village à l'Office de Tourisme*

Gourdouze



### SAINT JULIEN DU TOURNEL

**Le Château du Tournel** se situe sur un imposant promontoire schisteux, il se dresse à pic à 1080 m d'altitude au dessus de la route qui mène de Bagnols-les-Bains au Bleygard et Villefort.

Au delà de son importance historique, le site du Tournel permet une lecture des particularités géologiques, de l'architecture ancienne de la pierre et dévoile un vaste paysage modelé par les activités des hommes d'hier ou d'aujourd'hui.

Les ruines du château, très imposantes, laissent deviner l'ampleur de l'ouvrage édifié au XII<sup>e</sup> siècle par les barons du Tournel, vassaux du comte évêque de Mende.

L'accès au Château est libre. Il se fait à pied par un sentier d'interprétation. Vue à 360°!

**L'Église :** Citée pour la première fois en 1229, elle a été le lieu de sépulture des seigneurs du Tournel jusqu'au XV<sup>e</sup> siècle.

Petite église romane à nef unique comme bon nombre d'églises rurales, elle conserve encore une partie des anciennes peintures murales qui en recouvraient l'intérieur.

**A NE PAS MANQUER :** *Hormis le château et l'église, le village présente un intéressant patrimoine vernaculaire : moulin, ferradou, clocher de tourmente.*

### VIALAS / GOURDOUZE

Située sous l'impressionnante falaise du Trenze, Vialas est une bourgade cévenole dotée d'une riche histoire. On y trouve dès lors un des plus vieux temple de France ainsi qu'une ancienne mine de plomb argentifère, qui fut exploitée jusqu'à la fin du XIX<sup>e</sup> siècle et permit de rendre prospère le village.

Au dessus du bourg, le hameau de Gourdouze est encore aujourd'hui une destination privilégiée pour les troupeaux en estive.

**A NE PAS MANQUER :** *Sentier historique du village, temple, maisons anciennes en pierre, calades, sentier d'interprétation de la mine du Bocard.*

### VILLEFORT

Situé sur la Voie de la Régordane reliant l'Auvergne au Bas Languedoc, Villefort est une ville médiévale entre Gévaudan et Cévennes. Sur le bord du lac du barrage Bayard, vous pourrez admirer la Chapelle Saint-Loup et le château du Castanet.

**A NE PAS MANQUER :** *Sentier historique du village, rues voûtées de la ville avec vieilles demeures, église St Victorien, Chapelle Saint-jean.*

## Petits rampants ou grosses bestioles

Conseils de comportements avec les animaux

### LES TROUPEAUX :

#### Les risques :

- Énervement des troupeaux.
- Énervement des patous : chiens de protection des troupeaux.

#### Comment s'en prémunir ?

- Respecter les distances, se déplacer lentement.
- Tenir son chien en laisse.
- Contourner largement l'aire de pâturage ou de repos des brebis, respecter la quiétude du troupeau.
- Si le patou vous détecte, il vous signale sa présence en aboyant et en s'interposant devant le troupeau : continuer votre chemin sans vous approcher des animaux.
- Si le patou vient en contact direct avec vous en aboyant, en vous flairant : rester calme et passif, ne surtout pas menacer le chien (notamment avec un bâton).
- En VTT ou à cheval, il est préférable de descendre de votre monture avant d'arriver à proximité d'un troupeau.

### LA CHENILLE PROCESSIONNAIRE DU PIN

**Les risques :** Présence de poils très légers et volatiles qui libèrent une substance urticante et allergisante pour les animaux et les êtres humains.

**Quand ?** D'octobre à mai, pendant la période de procession (longue file de chenilles).

**Où ?** Zones où pousse le pin.

**Comment s'en prémunir ?** Ne pas toucher les chenilles, ni les nids. Prêter une attention particulière aux chiens qui ont tendance à mettre leur truffe un peu partout.

### LESTIQUES

**Les risques** Morsures pouvant provoquer diverses maladies dont la maladie de Lyme.

**Quand ?** Toute l'année, mais particulièrement accrocheur au printemps et au début de l'automne.

**Où ?** Dans les bois, les herbes, surtout à proximité des ruisseaux et zones humides.

#### Comment s'en prémunir ?

- Porter une tenue couvrante, chaussettes sur le pantalon.
- Répulsif.
- Après chaque sortie, vérifiez qu'aucune tique ne se soit fixée.
- Consulter un médecin en cas de morsure.

### LES PUNAISES DE LIT

**Les risques** Piqûres, en groupe ou en ligne. Elles peuvent être urticantes ou insensibles selon les personnes.

**Quand ?** Toute l'année. La punaise de lit est un insecte nocturne.

**Où ?** Elles s'installent de préférence aux abords et dans la literie. Elles aiment également le bois et l'obscurité.

#### Comment s'en prémunir ?

- Isoler vos affaires dans un sac hermétique et séparer vos vêtements de nuit et nécessaire de couchage dans un sac hermétique séparé du reste.
- Traitement préventif du duvet, des bagages et des effets personnels.
- Inspecter régulièrement literie et linge de lit (signes : petits points noirs et traînées noires ou rouges).
- En cas de piqûres ou de doutes sur l'éventuelle présence de punaises dans un hébergement, n'hésitez pas à en parler à l'hébergeur.



# Le Bivouac

**Le bivouac est autorisé en zone cœur** du Parc national des Cévennes mais uniquement sur certains secteurs et à certains horaires. Pour bivouaquer, les randonneurs doivent être :

- sur 50 mètres maximum de chaque côté des itinéraires balisés de grande randonnée (GR, GRP)
- Sans tente ou dans une tente légère ne permettant pas d'être debout à l'intérieur
- Sur place pour une seule nuit
- Présents entre 19h et 9h

*Attention : Certains tronçons de GR, GRP particulièrement sensibles sont **interdits à la pratique du bivouac** : secteur sommet de Finiels, pont du Tarn et Mas Camargues/Bellecoste.*

## J'aimerais faire un feu en zone cœur

Il est interdit d'allumer un feu en zone cœur pour éviter tout risque d'incendies, les dégradations du sol et de la biodiversité locale.

Il ne faut en aucun cas jeter au sol des mégots, des allumettes ou des briquets.

Les bivouaqueurs peuvent utiliser un réchaud portatif aux conditions que le feu soit allumé à plus de 200 mètres des bois, forêts, plantations et reboisements et que ce soit autorisé par les arrêtés préfectoraux.

En cas de forte sécheresse, les réchauds peuvent être interdits eux aussi.



# Les Hébergements

Les hébergements, sur les chemins ou à proximité, sont classés par village ou hameau - étape.

**Les services disponibles sur place** sont également indiqués par lieu d'étape : restauration possible, office de tourisme, wifi, ravitaillement, distributeur automatique de billets, points d'eau...

Nous encourageons nos prestataires d'hébergements à s'engager dans des démarches qualités : Ambassadeurs des Causses & Cévennes, patrimoine mondial de l'UNESCO, Qualité Tourisme Occitanie Sud de France, Esprit Parc... et dans une démarche de développement durable.

Les éléments relatifs aux différents hébergements nous ont été communiqués par les loueurs. De ce fait, la responsabilité de l'Office de Tourisme n'est pas engagée sur l'exactitude des informations relatives aux hébergements.

## Période d'ouverture des hébergements

En principe les hébergements sont ouverts à partir d'avril et jusqu'en octobre sauf contre-indication notamment pour les campings où les ouvertures peuvent être restreintes.

 Etoiles (1, 2, 3 ou 4)

 Gîtes de France (1, 2 ou 3 épis)


 Demeure de Lozère

 Logis de France

 Qualité Tourisme

 Qualité Tourisme Occitanie Sud de France

 Cevennes écotourisme

 Ambassadeurs des Causses & Cévennes, patrimoine mondial de l'UNESCO


 Bienvenue à la ferme

 Fleur de Soleil

 Esprit parc

 Accueil Paysan

 Ouvert en hiver

 Piscine

 Cuisine en gestion

 Restauration ou table d'hôte

 Accès Wifi

 Espace bien-être

 Marque Tourisme & Handicap

 Accessibilité PMR

 Chèques vacances

 CB acceptée

 Langues parlées

 Hébergement

 Accueil âne

 Animaux acceptés

 Office de tourisme

 Car

 Point d'eau

 Gare

 Nuitée

 ½P Demi-Pension

 PTD Petit-déjeuner

 PR Panier repas



## ALPIERS (LES), 48190

### Gîte d'étape, chambres d'hôtes Loz'Air \*



+33 (0)4 66 48 67 02  
+33 (0)6 74 58 64 67  
contact@lozair.net

Les Alpiers  
48190 Cubières  
www.lozair.net

N ÉTAPE : 26€	N CH : 64€-98€/2P	½ P : 56€-80€/P	REPAS : 16€-23€	PTD : 6€-9€	PR : 9€
---------------	-------------------	-----------------	-----------------	-------------	---------

### Sur cette commune, vous trouverez également :

Gîte d'étape et table d'hôtes des Alpiers La Boulaie .+33 (0)4 66 48 67 19

## ALTIER, 48800

Camping Parc Résidentiel de l'Altier.....+33 (0)4 66 46 81 61  
Hôtel Restaurant L'Arbre à Pain .....+33 (0)4 66 46 81 05

## BAGNOLS-LES-BAINS, 48190

### Chambres d'hôtes L'Atelier S \*



+33 (0)4 66 45 08 57  
latelier-s@orange.fr  
www.latelier-s.eu

39 Avenue du Soleil  
Bagnols-les-Bains  
48190 Mont Lozère et Goulet

N : 80€/2P	½ P : 64€/P	REPAS : 24€	PTD : INCLUS	PR : 10€
------------	-------------	-------------	--------------	----------

### Hôtel du Pont \*



+33 (0)4 66 42 80 39 / +33 (0)6 80 42 27 12  
rochette34@orange.fr  
www.hotel-du-pont-bagnolslesbains.com

7 place du Pont  
Bagnols-les-Bains  
48190 Mont Lozère et Goulet

N ÉTAPE (PTD INCLUS) : 75-85€	N CH. : 70€-80€/2P	½ P : 75€-85€/P	REPAS : 24€	PTD : 7€	PR : 8€
-------------------------------	--------------------	-----------------	-------------	----------	---------

### Hôtel Restaurant Les Chemins Francis



+33 (0)4 66 47 60 04 / +33 (0)6 85 48 88 17  
contact@hotel-cheminsfrancis.com  
www.hotel-cheminsfrancis.com

9 place du Pont  
Bagnols-les-Bains  
48190 Mont Lozère et Goulet

N : 75€/2P	½ P : 75€/P	PTD : 12€	PR : 12€
------------	-------------	-----------	----------

### Camping municipal de Bagnols-les-Bains



+33 (0)6 44 21 01 48  
campingmunicipalblb@gmail.com  
www.mont-lozere-et-goulet.fr

Route de Mende  
Bagnols-les-Bains  
48190 Mont Lozère et Goulet

EMPLACEMENT : 10.50€-13€

## BEDOUES, 48400

### Gîte d'étape, chambres et tables d'hôtes La Collégiale



+33 (0)7 88 28 54 76  
lacollegialenicoledidier@gmail.com  
www.bedoues.fr

Quartier de l'Eglise  
Bédouès  
48400 Bédouès-Cocurès

N CH : 65€/2P	½ P : 69€	PTD : 10€	PR : 10€
---------------	-----------	-----------	----------

### Chambres d'hôtes et gîte d'étape La Petite Auberge



+33 (0)7 50 29 40 96  
lapetiteauberge48@gmail.com  
www.lapetiteauberge-lozere.com

Impasse de la Serve  
Bédouès  
48400 Bédouès-Cocurès

N ÉTAPE : 80€/2P (PTD INCLUS)	N CH : 95€/2P (PTD INCLUS)	½ P : 35€/P	REPAS : 25.50€	PTD : 12€
-------------------------------	----------------------------	-------------	----------------	-----------

### Camping Chon du Tarn



+33 (0)4 66 45 09 14  
info@camping-chonduarn.com  
www.camping-chonduarn.com

Impasse du Chon du Tarn  
Bédouès  
48400 Bédouès-Cocurès

FORFAIT 2P : 15.70€-17.50€	FORFAIT 2P + ÉLECTRICITÉ : 18.60€-20.50€
----------------------------	------------------------------------------

### Sur cette commune, vous trouverez également :

Camping et mobilhome Chantemerle .....+33 (0)4 66 45 19 66

## BLEYMARD (LE), 48190

### Hôtel Restaurant La Remise



+33 (0)4 66 48 65 80  
contact@hotel-laremise.com  
www.hotel-laremise.com

Le Bleynard  
48190 Mont Lozère et Goulet

N : 75€-105€/2P	½ P : 70€-95€/P	PTD : 10€	PR : 10€
-----------------	-----------------	-----------	----------

### Gîte Chez le Poulitou



+33 (0)4 66 48 60 62  
+33 (0)6 87 12 58 02  
medard.christine@wanadoo.fr

32 rue principale, Le Bleynard  
48190 Mont Lozère et Goulet  
www.gite-chez-le-poulitou.fr

N : 21€	PTD : 6.50€
---------	-------------

### Camping municipal du Bleynard - La Gazelle



+33 (0)6 85 76 95 63  
campingmunicipalbleymard@gmail.com

Route de Villefort, le Bleynard  
48190 Mont Lozère et Goulet  
www.mont-lozere-et-goulet.fr

N : 8€

## Gîte de l'Escoutal\*



+33 (0)4 66 48 64 08 / +33 (0)6 66 90 72 54

escoutal@gmail.com

www.escoutal.com

Le Bonnetés

Le Bleynard

48190 Mont Lozère et Goulet

N ÉTAPE : 28€

N CH : 64€/1P - 94€/2P  
PETIT DÉJEUNER INCLUS

½ P : 59€

REPAS : 22€

PTD : 9€

PR : 11€

## Chambres d'hôtes La Combette\*



+33 (0)6 86 34 01 86

lacombette@hotmail.fr

www.lacombette.com

Saint-Jean du Bleynard

Le Bleynard

48190 Mont Lozère et Goulet

N CH : À PD 90€/2P (PTD INCLUS)

### Sur cette commune, vous trouverez également :

Chambres d'hôtes Les Chalets du Goulet .....+33 (0)4 66 45 85 77

## CASTAGNOLS, 48220

### Chambres d'hôtes La Source de Castagnols



+33 (0)4 66 41 05 79

+33 (0)6 30 06 39 46

info@castagnols.com

4757 route de Castagnols

48220 Vialas

www.castagnols.com

N : 105€-115€/2P

REPAS : 27.50€

PR : 9€

## COCURES, 48400

### Hôtel Restaurant La Lozerette



+33 (0)4 66 45 06 04

lalozerette@wanadoo.fr

www.lalozerette.com

Route du Pont-de-Montvert

Cocurès

48400 Bédouès-Cocurès

N CH : 77€-96€

REPAS : À PARTIR DE 35€

PTD : 12€

PR : 12€

## CUBIÈRES, 48190

### Hôtel Restaurant Bargeton



+33 (0)4 66 48 62 54

hotel.bargeton@orange.fr

Village

48190 Cubières

www.hotel-bargeton.com

N : 59€/2P

½ P : 50€/P CH DOUBLE

½ P : 74€/P CH SIMPLE

REPAS : 15€

PTD : 8€

PR : 8€

## DONZELENCHÉ (LA), 48220

Ch. d'hôtes/gîte étape/camping Mas La Donzelenche ....+33 (0)4 66 41 08 23

## FINIELS, 48220

### Chambres d'hôtes La Maison Victoire



+33 (0)4 66 45 84 36

jacq.galzin@gmail.com

www.gites-mont-lozere.com

Finiels

48220 Le Pont-de-Montvert -

Sud Mont Lozère

½ P : 68€/P CH DOUBLE

½ P : 86€/P CH SIMPLE

### Aire naturelle de camping La Barette



+33 (0)4 66 45 82 16

lucile.camping@gmail.com

www.gites-mont-lozere.com

Finiels

48220 Le Pont-de-Montvert -

Sud Mont Lozère

N : 14€/2P

### Sur cette commune, vous trouverez également :

Chambre chez l'habitant .....+33 (0)6 47 16 19 69



FLORAC, 48400

## Hôtel Restaurant Grand hôtel du Parc



+33 (0)4 66 45 03 05

+33 (0)6 07 24 22 69

contact@grandhotelduparc.fr

47 avenue Jean Monestier  
48400 Florac-Trois-Rivières  
www.grandhotelduparc.fr

N : 70€/2P

½ P : 66€/P

REPAS : 22€/P

PTD : 11€

PR : 10€

## Camping Le Val des Cévennes



+33 (0)4 66 31 34 20

+33 (0)6 77 53 95 26

campinglevaldescevennes@gmail.com

5 route de Mende  
48400 Florac-Trois-Rivières  
www.levaldescevennes.com

N CAMPING : 15€/P

N MOBIL-HOME : 110€/4P

N ÉTAPE CHALET INDIVIDUEL : 45€/1 À 2P

## Chambres d'hôtes les Chambres du Théron



+33 (0)4 66 45 17 22 / +33 (0)6 87 48 86 39

chambres@du-therond.com

26 rue du Théron  
48400 Florac-Trois-Rivières  
www.du-therond.com

N : 68€-83€/2P PETIT DÉJEUNER INCLUS

## Chambres d'hôtes Maison Wina



+33 (0)6 78 09 18 09

info@maisonwina.com

www.maisonwina.com

Pont de Barre,  
48400 Florac-Trois-Rivières

N : 90€/2P PETIT DÉJEUNER INCLUS

REPAS : 35€/P

## Gîte d'étape Relais des Cévennes



+33 (0)6 44 95 33 68 / +33(0)4 30 11 71 92

relaisdescevennes@gmail.com

www.relaisdescevennes.fr

7 place du Saguenay  
48400 Florac-Trois-Rivières

N ÉTAPE : 20€/P

N CH : 25€-35€/P

½ P : 25€/P

REPAS : 18€

PTD : 7€

PR : 10€

## Camping Velay



+33 (0)4 66 45 19 23

+33 (0)6 31 44 73 62

camping.velay@orange.fr

Le Pont Neuf  
48400 Florac-Trois-Rivières

EMPLACEMENT : 3€

ADULTE : 4€

ENFANT -7ANS : 1,60€

ELECTRICITÉ : 4€

## Gîte d'étape VVF villages



+33 (0)4 66 45 01 21

accueil.florac@vfvillages.fr

www.vfvillages.fr

2 chemin d'Yssenges  
48400 Florac-Trois-Rivières

N : À PARTIR DE 40€/P

PTD : 6,50€

## Hôtel Restaurant Le Pont Neuf\*



+33 (0)4 66 41 01 67 / +33 (0)6 82 56 56 50

hotel.lepontneuf@orange.fr

www.florac-hotel-pontneuf.fr

25 quartier de la croissette  
48400 Florac-Trois-Rivières

N : 65€/2P

½ P : 92€/P - 62€/2 OU 3P

REPAS : 22€

## Aire de bivouac de Salièges

+33 (0)6 79 37 01 50

lafermedesaliegues@orange.fr

www.lafermedesaliegues.com

hameau de Salièges  
48400 Florac Trois Rivières

GRATUIT

## Sur cette commune, vous trouverez également :

Restaurant/Ch. d'hôtes Les Tables de la Fontaine .....+33 (0)4 66 65 21 73  
Hôtel Restaurant des Gorges du Tarn Adonis .....+33 (0)4 66 45 00 63  
Camping Le Pont Neuf .....+33 (0)6 42 23 55 22  
Chambres d'hôtes de l'Eglise .....+33 (0)6 82 56 56 50  
Eco-Camping La Tière .....+33 (0)4 66 48 19 91  
Camping Le Pont du Tarn .....+33 (0)4 66 45 18 26  
Chambres d'hôtes La Ferme de Salièges .....+33 (0)4 66 45 22 51  
Camping Le Vagabond .....+33 (0)6 80 90 73 07  
Chambres d'hôtes La Maison des Cévennes .....+33 (0)6 74 29 70 81

## GENOLHAC, 30450



### Chambres d'hôtes Le Mas Nouveau



+33 (0)6 14 18 14 25  
contact@masnouveau.com

Avenue Pierre Olivier  
30450 Génolhac  
www.masnouveau.com

N : 110€/2P    ½ P : 144€/P    REPAS : 34€    PR : 12€

### Chambres d'hôtes Le Temps des Cerises



+33 (0)6 47 14 89 96  
letempsdescerisesgenolhac@gmail.com  
https://letempsdescerises-genolhac.fr

14 avenue de la Libération  
30450 Génolhac

N : 98€-128€

### Gîte d'étape municipal de Génolhac \*



+33 (0)4 66 61 10 55  
mairie@genolhac.fr  
www.village-genolhac.fr

Gîte : 5 rue Aimé Crégut  
Mairie : 54 grand'rue  
30450 Génolhac

N : 19€/P (NOV.-MARS) - 21€/P (AVRIL-OCT.)

### Hôtel Bar Restaurant Le Chalet \*



+33 (0)4 66 61 11 08  
+33 (0)6 12 74 01 24  
marie-manuella.alciope@laposte.net

28 avenue de la Gare  
30450 Génolhac

N : 60€/2P    ½ P : 80€/P    REPAS : 17,50€    PTD : 9€    PR : 10€

### Sur cette commune, vous trouverez également :

Camping Municipal du Pont du Mas .....+33 (0)4 66 61 17 90  
Camping Les Esparnettes .....+33 (0)4 66 61 44 50

## GOURDOUZE, 48220



### Chambres d'hôtes, table d'hôtes et camping Gourdouze SAS



+33 (0)6 50 53 57 31  
hustan74@gmail.com  
www.gourdouze.com

Gourdouze  
48220 Vialas

N CH : 60€/2P    N CAMPING : 8€    REPAS : 20€    PTD : 8€    PR : 10€

## LA FAGE, 48000



### Gîte d'étape et chambres d'hôtes de la Fage



+33 (0)4 66 48 14 63  
gite-de-la-fage@orange.fr  
www.gite-mont-lozere.com

La Fage  
48000 St. Etienne du Valdonnez

N ÉTAPE : 20€/P    N CH : 75€-80€/2P    ½ P : 50€/P    REPAS : 21€    PTD : 9€    PR : 10€

## MAS DE LA BARQUE (LE), 48220



### Gîte d'étape ou de séjour du Mas de la Barque \*



+33 (0)4 66 46 92 72  
lemasdelabarque@france48.com  
www.lemasdelabarque.com

Mas de la Barque  
48220 Vialas

N ÉTAPE : 25€/P    N CH DOUBLE : 50€

### À cet endroit, vous trouverez également :

Auberge du Mas de la Barque .....+33 (0)7 88 46 96 38

## MERLET (LE), 48220



### Chambres et table d'hôtes, gîte d'étape La Ferme du Merlet \*



+33 (0)4 66 45 82 92  
+33 (0)6 80 73 46 26  
lemerlet@wanadoo.fr

Le Merlet  
48220 Le Pont-de-Montvert - Sud Mont Lozère  
www.lemerlet.com

½ P CH DOUBLE : 66,70€/P    ½ P DORTOIR : 56,70€/P    ½ P SINGLE : 81,70€/P    REPAS : 30€    PTD : 10€    PR : 11€

## MIJAVOLS, 48400



### Gîte d'étape de Mijavols \*



+33 (0)4 66 45 09 04 / +33 (0)6 87 82 72 37  
fabien-martine.chaptal@orange.fr

Mijavols  
Saint-Julien-d'Arpaon  
48400 Cans et Cévennes

N : 20€/P    PTD : 10€    ACCUEIL ÂNES : 6€



## PONT-DE-MONTVERT (LE), 48220

### Hôtel Restaurant Auberge des Cévennes



+33 (0)4 66 45 80 01

contact@auberge-des-cevennes.com  
www.auberge-des-cevennes.com

La Placette  
48220 Le Pont-de-Montvert -  
Sud Mont Lozère

N SIMPLE : 70€ N DOUBLE : 75€-90€ ½ P : 39€ REPAS : 22€-28€ PTD : 11€ PR : 11€ N ÂNE : 5€

### Hôtel Restaurant Aux Sources du Tarn



+33 (0)4 66 45 80 25 et +33 (0)6 68 23 10 61

auxsourcesdutarn@wanadoo.fr  
www.hotellozere.com

rue des écoles  
48220 Le Pont-de-Montvert -  
Sud Mont Lozère

N : 75€ ½ P : 70€/P REPAS : 31,50€ PTD : 8,50€ PR : 10,50€

### Hôtel Restaurant la Truite Enchantée



+33 (0)4 66 45 80 03

Le quai  
48220 Le Pont-de-Montvert -  
Sud Mont Lozère

N : 55€/2P ½ P : 57€/P PR : 11€

### Gîte d'étape du Chastel\*



+33 (0)6 11 59 76 93

cetonia@hotmail.fr  
www.cevennes-gites.com

Quartier de la Moline  
48220 Le Pont-de-Montvert -  
Sud Mont Lozère

N ÉTAPE : 27€ N ÂNE : 5€

### Gîte d'étape municipal



+33 (0)4 66 45 80 10 / +33 (0)6 98 61 05 69

gite@mairiepontdemontvert.fr  
www.pontdemontvert-sudmontlozere.fr

Quartier de l'Estournal  
48220 Le Pont-de-Montvert -  
Sud Mont Lozère

N : À PARTIR DE 14€/P N ÂNE : 5€

### Camping municipal «Gilliaou»



+33 (0)4 66 45 80 10 / +33 (0)4 66 45 82 88

pdmcamping@gmail.com  
www.pontdemontvert-sudmontlozere.fr

Quartier du Chambon  
48220 Le Pont-de-Montvert -  
Sud Mont Lozère

N : 8,20€/P SUR 1 EMPLACEMENT

## Gîtes L'Oustal d'Albert et l'Oustal de Marie\*



+33 (0)4 66 45 88 15

+33 (0)6 62 47 59 29

lynevelay@aol.com

Le Viala  
48220 Le Pont-de-Montvert-Sud-Mont Lozère  
www.gite-loustal-montlozere.fr

N : 80€/2P

## SOUTEYRANNES, 48220

### Chambres d'hôtes Mas du Coupétadou



+33 (0)4 66 41 05 49

coupetadou@orange.fr

www.chambre-hote-cevennes.fr

Lieu-dit Souteyrannes  
48220 Vialas

N : 115€/P ½ P : 85,50€/P REPAS : 28€/P PR : 9€-15€/P

## STATION DU MONT LOZÈRE, 48190

### Hôtel Restaurant Le Montlo 48 - Relais des Cerfs\*



+33 (0)4 66 48 35 21

montlocerf.resa@gmail.com

www.montlo-cerfs.fr

Station du Bleynard - Mont Lozère  
48190 Mont Lozère et Goulet

N ÉTAPE ½ P : 50€/P N CH : 59€/2P ½ P : 29€ PTD : 9€

### Sur cette commune, vous trouverez également :

Hôtel Restaurant Le Chalet du Mont Lozère .....+33 (0)4 66 45 22 14

Hôtel Restaurant, gîte d'étape Le Refuge .....+33 (0)4 66 48 62 83

## TOUREVES, 30450 🏠

### Gîte et chambres d'hôtes de Toureves



+33 (0)4 66 61 10 01 / +33 (0)6 80 83 73 35  
toureves.contact@gmail.com  
www.gites-toureves.fr

Toureves  
30450 Génolhac

N ÉTAPE : 27.50€/P  
PETIT DÉJEUNER INCLUS

N CH : 77€/2P  
PETIT DÉJEUNER INCLUS

½ P : 53.50€-81€/P

REPAS : 26€

PR : 11€

## TRÉMIÉJOLS, 48220 🏠

### Chambres d'hôtes la Bastide de Trémiéjols



+33 (0)4 66 41 08 19  
+33 (0)6 72 27 82 60  
bastide.cevennes@gmail.com

Trémiéjols  
48220 Vialas  
www.bastide-cevennes.com

N : 86€-120€/2P

REPAS : 31€

PR : 11,50€

## VILLEFORT, 48800 🏠

### Hôtel Balme



+33 (0)4 66 46 80 14

2 place du Portalet  
48800 Villefort

N : 65€/2P

REPAS : 27€

PTD : 9€

PR : 11€

### Chambres d'hôtes Mas de l'Affenadou



+33 (0)4 66 46 97 23  
+33 (0)6 82 21 03 93  
nelly.manifacier@orange.fr

4 rue de l'Affenadou  
48800 Villefort  
www.gite-lozere.com

N : 72€/2P

½ P : 56€/P

REPAS : 23€/P

PR : 10€

### Appart Hôtel, gîte d'étape et camping le Mas de Sédariès



+33 (0)4 66 46 25 20  
+33 (0)6 52 36 91 49  
vacances48@gmail.com

Rue du Mas des Sédariès  
48800 Villefort  
www.sedaries.com

N : 27.50€/P

½ P : 65€/P

REPAS : 27.50€/P

PTD : 10€

PR : 9€

## Camping Lac de Villefort \*



+33 (0)4 66 46 81 27 / +33 (0)6 84 12 11 18  
camping-lac@orange.fr  
www.camping-lac-cevennes.com

846 rue de Bayard  
Morangiès  
48800 Pourcharesses

N : 12€-16€

PTD : 8€

## Gîte d'étape et chambre d'hôtes O Dormant \*



+33 (0)6 28 51 73 87  
budzinski.sylvie6@gmail.com

14 avenue de la gare  
48800 Villefort

N ÉTAPE : 25€-30€/P

N CH : 75€/2P

PTD : 6€

KIT SERVIETTES : 5€

## Camping La Palhere



+33 (0)6 81 51 80 10  
contact@campinglapalhere.com  
www.campinglapalhere.com

373 route du Mas de la Barque  
48800 Pourcharesses

N EMPLACEMENT : 12.90€-23.90€/2P

P SUPP. : 6€ - ENFANT (-7ANS) : 4€ - ENFANT (-2ANS) : GRATUIT

### Sur cette commune, vous trouverez également :

Gîte d'étape La Grange de Loghju .....+33 (0)4 66 69 14 71

## VIALAS, 48220 🏠

### Camping chez l'habitant La Réverie



+33 (0)6 42 82 28 80  
campinglareverie@gmail.com  
www.campinglareverie-cevennes.fr

448 route de la Planche  
48220 Vialas

N CAMPING : ADULTE 10€ - ENFANT (5-12 ANS) 5€

N Hébergement insolite : 50€/2P  
(TENTE BERBERE/CARAVANE VINTAGE)



# Adresses utiles

## OFFICES DE TOURISME

### Office de tourisme des Cévennes au mont Lozère

Tel. +33 (0)4 66 45 81 94  
[www.cevennes-montlozere.com](http://www.cevennes-montlozere.com)

- Bureau du Pont-de-Monvert  
Le quai 48220 Le Pont-de-Monvert - Sud Mont Lozère
- Bureau de Vialas  
Rue haute 48220 Vialas

### Office de tourisme Mont Lozère

Tel. +33(0)4 66 46 87 30  
[www.destination-montlozere.fr](http://www.destination-montlozere.fr)

- Bureau de Villefort  
43 Place du Bosquet  
48800 Villefort
- Bureau de Bagnols-les-Bains  
Avenue de la Gare  
48190 Mont Lozère et Goulet
- Bureau du Bleynard  
Le Bleynard  
48190 Mont Lozère et Goulet

## AGENCES DE VOYAGES / ACCOMPAGNATEURS DE MOYENNE MONTAGNE

### Cévennes Evasion Voyage Nature

1, rue de Briçon  
ZAE St Julien du Gourg  
48400 Florac Trois Rivières  
04 66 45 18 31  
[info@cevennes-evasion.com](mailto:info@cevennes-evasion.com)  
[www.cevennes-evasion.com](http://www.cevennes-evasion.com)

**Loz'air randonnées,**  
Claude et Myriam Rocher  
Les Alpiers 48190 Cubières  
04 66 48 67 02  
[contact@lozair.net](mailto:contact@lozair.net)  
[www.lozair.net](http://www.lozair.net)

### Cévennes Tourisme

Tel. +33(0)4 66 61 09 48  
[www.cevennes-tourisme.fr](http://www.cevennes-tourisme.fr)

- Maison du tourisme et du  
Parc national des Cévennes à  
Génolhac  
15 Place Du Colombier  
30450 Génolhac

### Agence d'Attractivité Touristique Gorges Causses Cévennes

Tel. +33(0)4 66 45 01 14  
[www.cevennes-gorges-du-tam.com](http://www.cevennes-gorges-du-tam.com)

- Maison du tourisme et du Parc  
national des Cévennes à Florac  
Place de l'ancienne gare  
48400 Florac-Trois-Rivières

### Les Chemins Francis

9 place du Pont  
Bagnols-les-Bains  
48190 Mont Lozère et Goulet  
04 66 47 60 04  
[contact@hotel-cheminfrancis.com](mailto:contact@hotel-cheminfrancis.com)  
[www.hotel-cheminsfrancis.com](http://www.hotel-cheminsfrancis.com)

## ENTENTE INTERDÉPARTEMENTALE CAUSSES CÉVENNES

23, avenue Jean Monestier  
48400 Florac-Trois-Rivières  
Tel. 04 66 48 31 23  
[www.causses-et-cevennes.fr](http://www.causses-et-cevennes.fr)



Créée le 11 avril 2012 par les quatre Départements concernés par le Bien inscrits (Aveyron, Gard, Hérault, Lozère), l'Entente Interdépartementale des Causses et des Cévennes assure la mise en œuvre des orientations de gestion.

- Assurer en liaison avec le Préfet coordonnateur et les structures existantes, la coordination et la gestion du Bien
- Gérer l'utilisation du label patrimoine mondial de l'UNESCO pour les Causses et les Cévennes
- Décider et mettre en œuvre les actions de communication, de connaissance et de valorisation nécessaires

## PARC NATIONAL DES CÉVENNES

### Siège

6 bis, Place du Palais  
48400 Florac-Trois-Rivières  
Tel. 04 66 49 53 00  
[info@cevennes-parcnational.fr](mailto:info@cevennes-parcnational.fr)  
[www.cevennes-parcnational.fr](http://www.cevennes-parcnational.fr)



Créé en 1970, le Parc national des Cévennes est l'un des onze parcs nationaux de France. Ce joyau de nature se compose d'un cœur, espace remarquable, protégé et réglementé, et d'une aire d'adhésion, constituée des communes qui ont adhéré à la charte du Parc national et à ses valeurs.

Ce vaste territoire de moyenne montagne a été distingué par l'Unesco en tant que Réserve de biosphère, pour l'équilibre particulier entre l'homme et la nature, et en tant que Bien inscrit sur la liste du patrimoine mondial de l'humanité pour les paysages culturels de l'agro-pastoralisme des Causses et des Cévennes.



L'International Dark-Sky Association (IDA) a décerné le 13 août 2018 le prestigieux label Réserve internationale de ciel étoilé (RICE) au Parc national des Cévennes. Il devient ainsi la plus grande RICE d'Europe.

# Comment venir chez nous ?

## TRANSPORTEUR DE BAGAGES ET TAXIS

### Taxi Cabanel

48000 Saint Etienne du Valdonnez

Tel. 04 66 48 02 29

Transport de personnes et de bagages toute l'année

### La Malle Postale

11, Avenue Charles Dupuy - 43000 Le Puy-en-Velay

Tel. 04 71 04 21 79

Transport et bagages de personnes d'avril à octobre sur l'intégralité du GR68 et du GR70. Transfert de véhicule.

### Taxi Les Sources

48400 Florac-Trois-Rivières

Tel. 04 66 45 14 74

### Taxi Roux - Osty

48190 Le Bleygard

Tel. 04 66 49 16 76

### Taxi transport Jean-Louis

48800 Villefort

Tel. 06 38 43 44 74

### Taxi Le petit Génohacois

40450 Génohac

Tel. 06 50 51 48 49

## VOITURE

La voiture reste le moyen le plus pratique pour se déplacer en Lozère. Le département est desservi par l'A75, la RN88 et la RN106.

## BUS

### Ligne 252 : Florac - Alès

Toute l'année, mardi et jeudi et du lundi au samedi du 15 au 30 octobre

[www.mestrajets.lio.laregion.fr](http://www.mestrajets.lio.laregion.fr)

### Ligne 251 : Florac - Mende

Toute l'année, du lundi au samedi (sauf jours fériés)

[www.mestrajets.lio.laregion.fr](http://www.mestrajets.lio.laregion.fr)

## NAVETTES ESTIVALES

Uniquement en juillet-août  
2€/ticket

### Ligne 253

Mende - Bagnols-les-Bains -  
Mont Lozère

### Ligne 254

Mendre - Le Bleygard -  
Villefort - La Garde Guérin

### Ligne 261

Florac - Le Pont-de-Montvert -  
Mont Lozère

[www.mestrajets.lio.laregion.fr](http://www.mestrajets.lio.laregion.fr)



## GARES

### Les plus proches

Nîmes, Alès, Génohac, Villefort, Mende

[www.oui.sncf](http://www.oui.sncf)

## AEROPORT

Marseille - [www.marseille.aeroport.fr](http://www.marseille.aeroport.fr)

Montpellier - [www.montpellier.aeroport.fr](http://www.montpellier.aeroport.fr)

# Quelques événements et animations

## LES ANIMATIONS DU PARC

En juillet et en août, renseignements sur  
<https://destination.cevennes-parcnational.fr>

## VISITES DE FERMES

En juillet et août, renseignements sur [www.visitedeferme.fr](http://www.visitedeferme.fr)

## JOURNÉES DE LA LAINE

Dernier ou avant-dernier weekend d'août à Génohac

## FÊTE DE LA TRANSHUMANCE

Le troisième week-end de juin à la station du mont Lozère



OFFICE DU TOURISME  
DES CÉVENNES  
AU MONT-LOZÈRE

Le quai, 48220 Pont-de-Montvert

Tél. : 04 66 45 81 94

[info@cevennes-montlozere.com](mailto:info@cevennes-montlozere.com)

[www.randonnee-montlozere.com](http://www.randonnee-montlozere.com)



Office de tourisme

**DES CÉVENNES  
AU MONT LOZÈRE**



PROJET COFINANCE PAR LE FONDS EUROPÉEN AGRICOLE POUR LE DÉVELOPPEMENT  
RURAL L'EUROPE INVESTIT DANS LES ZONES RURALES