

ITINÉRANCE AUTOUR DU GR 68

Voyage au Cœur du Mont Lozère

LES CHEMINS
DE L'AGROPASTORALISME

Dans le site des Causses et des Cévennes
Patrimoine mondial de l'**UNESCO**



Bienvenue sur le mont Lozère, venez traverser un territoire d'exception !

Accompagné ou non vous pouvez aujourd'hui suivre plusieurs itinéraires de 2 à 8 jours qui vous montreront chacun à sa façon, le patrimoine reconnu par l'inscription sur la Liste du patrimoine mondial par l'**UNESCO**.

Cet espace est préservé, la majeure partie de ce territoire se situe dans le **Parc national des Cévennes** qui participe activement à la gestion de ce patrimoine.

Les renseignements fournis dans cette brochure n'ont qu'une valeur indicative, destinés à permettre au randonneur de trouver plus aisément son chemin et les informations logistiques.

La responsabilité de l'office de tourisme ne saurait donc être engagée.

C'est Pratique !

DANS CETTE BROCHURE VOUS TROUVEREZ

- Des **cartes de randonnées** et leurs descriptifs
- **Un lexique de l'agropastoralisme***
- Un chapitre qui met en lumière **les villages et hameaux de caractère**
- Des **hébergements** au choix et selon vos étapes

RECOMMANDATIONS ET BONNES PRATIQUES

Il est vivement conseillé de se munir d'une carte **IGN 1 : 25000 2739 OT** « mont Lozère »;

A chaque étape nous indiquons les ressources disponibles (ravitaillement, hébergement, transport...);

Les boucles sont en grande partie constituées des GR ou GR de pays (68, 70, 670, 7, 72);

Les distances entre les étapes sont indiquées, la vitesse moyenne d'un marcheur est de 4 km/h;

Les itinéraires ne présentent pas de difficultés particulières;

Dans tous les cas munissez-vous de chaussures et de vêtements adaptés;

Les conditions climatiques sur le mont Lozère peuvent changer rapidement ; renseignez-vous sur les conditions climatiques avant de partir. Attention au temps de brouillard. Sur les sommets la neige peut persister jusqu'en avril.

Fermez les clôtures derrière vous et tenez toujours votre chien en laisse pour ne pas perturber les troupeaux et la faune sauvage.

Dans le cœur du **Parc national des Cévennes** (marqué par une signalétique spécifique) une réglementation particulière s'applique. Vous trouverez plus de précisions sur :

www.parc-nationaldescevennes.fr

Le territoire du mont Lozère s'engage dans le sens d'un tourisme durable et respectueux de l'environnement en relation avec la **Charte européenne du tourisme durable**.

* les patrimoines du lexique sont indiqués *en couleur* dans les textes descriptifs.



Les Causses et les Cévennes... paysages sites culturels inscrits au patrimoine mondial de l'Unesco

En entrant dans le cercle fermé des sites inscrits au patrimoine mondial de l'Unesco, les Cévennes et le mont Lozère confirment leur caractère d'exception, montrent une activité agropastorale vivante et vous tendent les bras pour des randonnées inoubliables.

De nombreux éleveurs sur le mont Lozère et dans les vallées Cévenoles continuent cette activité économique importante qui façonne le paysage. Cette inscription dans la catégorie des paysages évolutifs et vivants porte en elle la reconnaissance internationale d'un territoire façonné par un agro-pastoralisme millénaire.

Découvrez un des derniers massifs où est encore pratiquée la transhumance estivale.

Depuis son installation sur ce territoire, l'homme a laissé son empreinte pour pouvoir s'adapter à un environnement parfois difficile. Aux détours des chemins vous y verrez un grand nombre d'éléments du paysage qui témoignent de l'évolution sur plusieurs siècles des sociétés pastorales et participent pleinement à l'identité paysagère : les plateaux dénudés à perte de vue, les drailles, les bancels, les fermes de pierres...

RAPPORTEZ VOUS AU LEXIQUE il vous donnera un complément d'information quant à l'origine, l'usage et les caractéristiques des éléments du patrimoine reconnu.

Des labels de qualité notamment autour des fromages et des viandes traduisent un agro-pastoralisme vivant et contemporain : l'agneau de Lozère, le bœuf d'Aubrac, le Pélardon....

Une charte gastronomique a été mise en place, sur laquelle s'appuient déjà quelques établissements de restauration pour proposer une assiette ou un menu « **assiette de terroir** ». Ceux-ci mettent en avant les produits locaux et de saison (minimum 2 produits locaux) : viandes et fromages issus des productions ovines, bovines et caprines locales (Pélardon), le miel, la châtaigne...

L'engagement de ces restaurateurs se matérialise par un logo mis en place à l'entrée de l'établissement ou sur le menu.



Sommaire

BOUCLES 8

- Boucle 2 jours
- Boucle 3 jours
- Boucle 5 jours est
- Boucle 5 jours ouest
- Boucle 5 jours sud

LEXIQUE 28

Définitions autour de l'agropastoralisme

VILLAGE ET HAMEAUX DE CARACTÈRES 34

A la découverte de nos villages

LES HÉBERGEMENTS 40

A la rencontre de...

ADRESSES UTILES 54

- Les offices de tourisme
- Agences de voyages
- Entente départementale Causses Cévennes
- Parc national des Cévennes

COMMENT VENIR CHEZ NOUS

LE GR68 ET LA FFRP



Sigles

PATRIMOINE

-  Site naturel
-  Architecture remarquable
-  Chaos granitique
-  Draille
-  Château
-  Aire à battre
-  Eglise
-  Ferme
-  Jasse
-  Croix de Malte
-  Menhir
-  Montjoie
-  Musée
-  Patrimoine vernaculaire
-  Point de vue
-  Pont
-  Rucher tronc
-  Sentier d'interprétation
-  Table orientation
-  Clocher de tourmente

BALISAGE / PRATIQUE

-  GR
-  GRP
-  PR
-  Hébergement
-  Restauration possible
-  Office de tourisme
-  Ravitaillement
-  Point d'eau
-  Musée de France
-  Distributeur
-  Maison de Parc

Logotypes : charlotte@c-com-cha.com, debiess@wanadoo.fr
Crédits photos : OT Cévennes Mont Lozère, journalderando.wordpress.com, Odile Rival, Thierry Vezon
Responsable de la publication et conception : OT Cévennes Mont Lozère

Boucle 2 jours

KILOMÉTRAGE : 58 km

BALISAGE : 

PROFIL DU CHEMIN :



Boucle empruntant deux itinéraires mythiques, le chemin de Stevenson, cheminant en ligne de crête suivant le partage des eaux entre méditerranée et atlantique, et le chemin Urbain V, retraçant la vie et l'œuvre de Guillaume de Grimoard, plus tard sacré Pape sous le nom d'Urbain V, né au château de Grizac.

LE PONT DE MONTVERT 

A NE PAS MANQUER


Sentier historique du village, Pont Rouméjeon, Tour de l'Horloge (ancienne tour à péage pour le passage des troupeaux), Ecomusée du mont Lozère, Temple, Eglise.

Départ devant la boulangerie : Prendre le GR70.

Table d'orientation : le développement du Pont de Montvert à travers les âges.

Point de Vue : Sur le plateau, à votre droite, ancienne **Jasse** et vue sur les cultures typiques de l'agropastoralisme (murets, champs, **blocs de granits** au milieu) et les « **Puechs** des Bondons » à l'horizon.

A la maison forestière de Champlong de Bougès: point d'eau. En arrivant sur la crête du Bougès, vous trouverez la stèle dédiée à Raymond Stenn, fondateur du GR68 et baliseur pendant plus de 20 ans. Séparation du GR72 qui descend sur Cassagnas.

Hors GR, à 1,5 km Mijavols  , **un groupement pastoral** est très actif.

Au col du Sapet, deux **menhirs**, et superbe point de vue sur les **vallées Cévenoles** vers le Sud.

Laisser le GR70 à droite, et prendre le GR68 jusqu'à Florac.

FLORAC 

28 km

A NE PAS MANQUER

Sentier d'interprétation du village, château de Florac, centre ville ancien, source du Pesquier, ...

Sortir de Florac par le Nord, sur le GR70 (commun avec le GR68 sur quelques km).

BÉDOUES 

A NE PAS MANQUER

Collégiale de Bédoues (église fortifiée en schiste noir édifée par le Pape Urbain V pour y abriter le tombeau de ses parents), Chapelle Saint Saturnin (décors intérieurs).

COCURÈS Hors GR, 1 km 

Suivre le GR70, puis quitter la piste principale et monter par celle de gauche (GR670) sur 1,5 km
Hameau de Salièges, ancienne mine et point de vue sur le Tarn qui serpente en contrebas.

GRIZAC 

16,5 km

A NE PAS MANQUER

Château de Grizac (visite en juillet aout), dans lequel est né Guillaume de Grimoard, futur Pape sous le nom d'Urbain V. Ancien Temple.

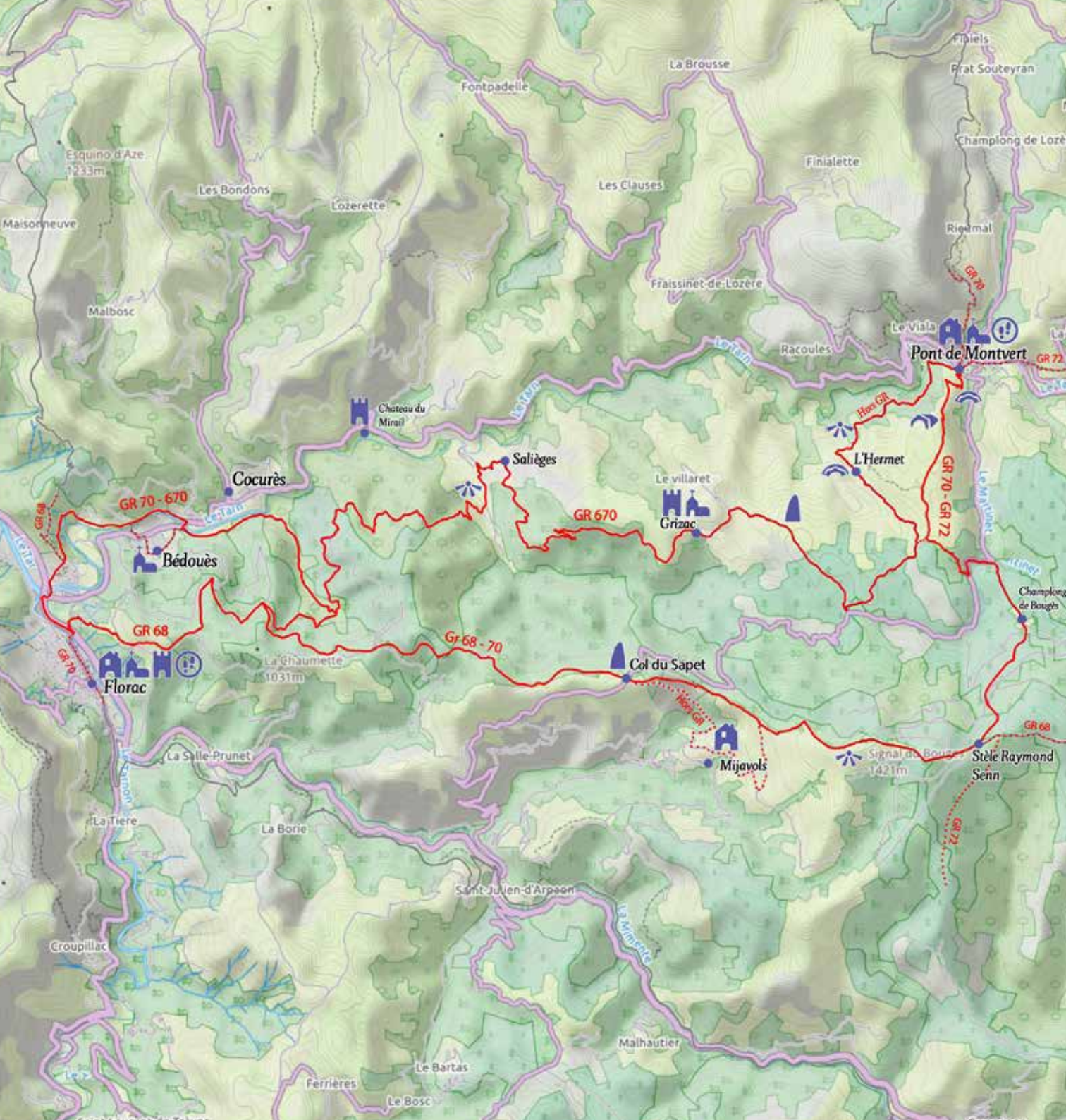
En suivant la route hors GR, à 800m, vous verrez le **menhir** de la « pierre plantée »

Au carrefour routier, prendre direction : « l'Hermet ».

A l'Hermet, en cœur de Parc National, table d'orientation sur les espaces ouverts par l'**agropastoralisme**, fontaine avec eau potable.

Descendre par la petite route qui longe la vallée du Tarn vers le Pont de Montvert.

9 km



Boucle 3 jours

KILOMÉTRAGE : 61,1 km

BALISAGE : 

PROFIL DU CHEMIN :



Du nord au sud, de la vallée du Lot à celle du Tarn, vous arpentez le point culminant du mont Lozère sur les pas du célèbre écrivain écossais Robert Louis Stevenson, avant de remonter le Tarn près de sa source pour visiter au passage les plateaux où l'on perpétue la transhumance depuis des milliers d'années et sur lesquels ce sont installés les chevaliers de l'ordre des Hospitaliers.

LE BLEYMARD 

A NE PAS MANQUER

Sentier historique du village, maisons de maître avec tours et toits de lauzes, tour Pélorjas, stèle du professeur Henri Rouvières, chapelle et Prieuré de Saint Jean du Bleynard.

STATION DU MONT LOZÈRE 

4,6 km

Aux antipodes des grandes stations, la station du Mont Lozère est un paradis pour les inconditionnels de nature préservée.

Suivez le GR70 le long des **Montjoies** qui balisent le sentier, avant d'arriver au Sommet de Finiels où une table d'orientation vous offre la magnifique vue. Une **borne** est marquée d'une croix de Malte, vestige de la présence de l'**ordre des Hospitaliers**.

La pelouse d'altitude est un lieu protégé par le Parc National pour sa diversité biologique. Les croupes dénudées du mont Lozère sont maintenues par les pâturages des moutons **transhumants**.

FINIELS 

9,4 km

A NE PAS MANQUER

Remarquez les Chaos granitiques emblématiques du Mont Lozère, avant d'arriver au hameau de Rieumal.

LE PONT DE MONTVERT 

5,6 km

A NE PAS MANQUER

Sentier historique du village, Pont Rouméjeon, Tour de l'Horloge (ancienne tour à péage pour le passage des troupeaux), Ecomusée du Mont Lozère, Temple, Eglise.


Prendre le GR72 au dessus du Temple.

Montée dans les vestiges des **Bancels** au dessus du Pont de Montvert, **patrimoine vernaculaire**, montrant l'utilisation de l'espace pour nourrir la population, avec le bourg en vue. Traversez le Tarn par le Pont de la D998. montée vers Frutgères puis le Merlet.

LE MERLET 

3,9 km

Belle ferme du XVI^{ème} siècle rénovée.

Hors GR, 1.5km : FELGEROLLES , Magnifique hameau de granit où l'eau du Tarn est encore aujourd'hui amenée par un très joli **béal**.

Avant d'arriver au Pont du Tarn, belle vue sur la plaine du Tarn. Au Pont du Tarn, pont moutonnier à trois arches, arrivée de la **draille** montant du Languedoc (GR7). Rejoindre BELLECOSTE : **hameau** typique des plateaux du Mont Lozère. Rejoindre Le Mas de la Barque.

LE MAS DE LA BARQUE 

11,8 km

Reprendre la piste jusqu'à Bellecoste, puis MAS CAMARGUES (Plaque commémorant l'inscription des Causses et Cévennes au Patrimoine Mondial de l'**UNESCO**).

A NE PAS MANQUER

Four à pain, moulin, béal, aire de battage, sentier d'interprétation.

Le paysage si particulier autour du Mas est emblématique des différents types d'élevage sur le Mont Lozère, primordiaux pour garder les paysages ouverts tels qu'ils le sont aujourd'hui.

Arrivée à L'HÔPITAL

A NE PAS MANQUER

Borne ornée d'une croix de Malte, moulin avec toit en chaume, architecture.

Siège de l'ancienne commanderie de l'Ordre des **Hospitaliers**, qui contrôlait tous les pâturages de la face sud du Mont Lozère. L'Hôpital reçoit depuis plusieurs siècles les troupeaux **transhumants** du Languedoc pour l'**estive**.

Prendre le GR7 et remonter en empruntant l'ancienne Voie Romaine. Juste avant le col de Finiels prendre la piste sur votre droite en direction des sources du Tarn, puis à gauche pour descendre sur Cubières.

Prenez le temps d'admirer la vue sur les volcans d'Auvergne.

CUBIÈRES 

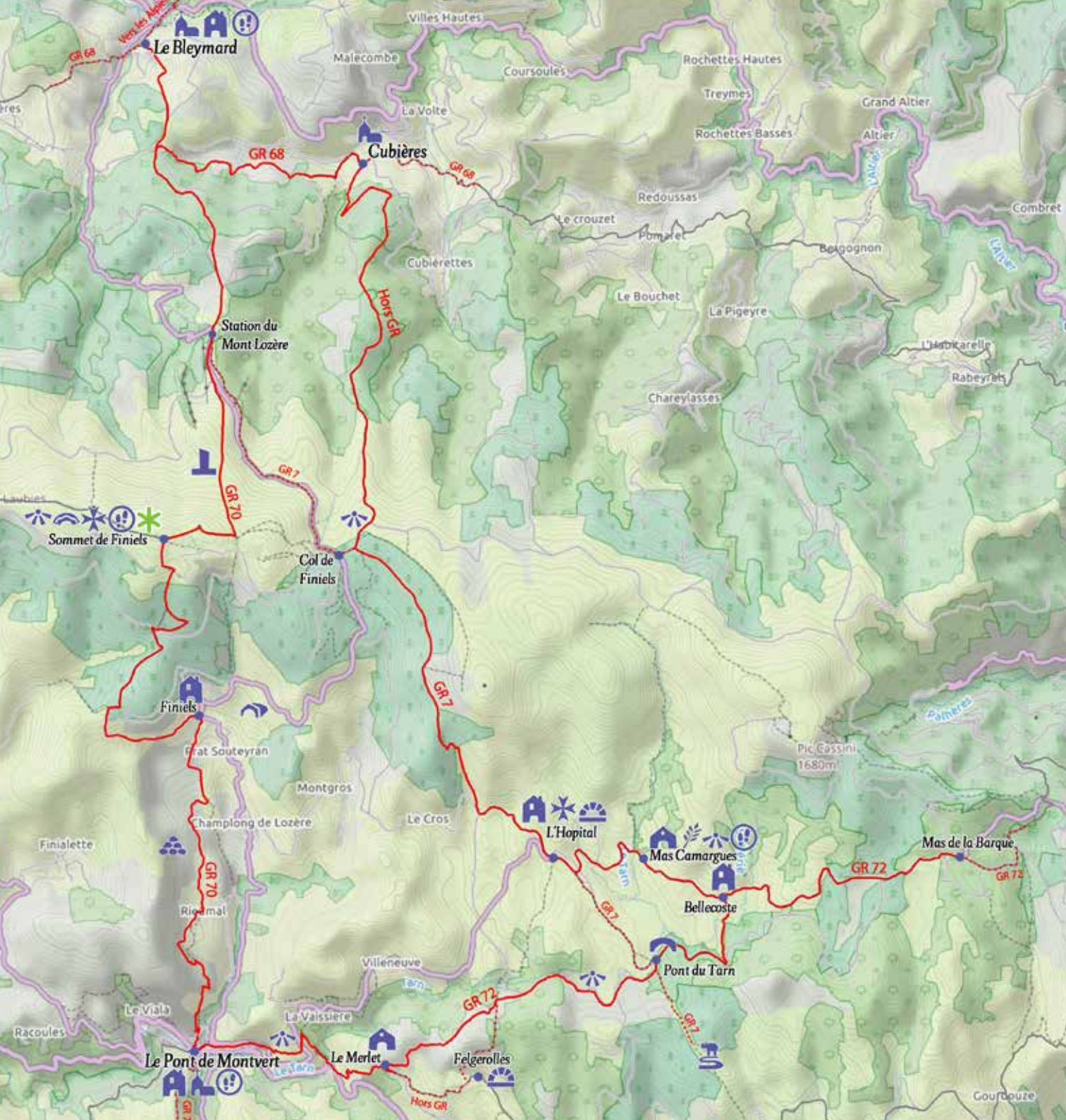
20,8 km

A NE PAS MANQUER

Four à pain, très belle église. Deux fontaines surmontées de croix forgées, « Château » de Redoussas.

Prendre le GR68/44 qui vous ramène au Bleynard.

5 km

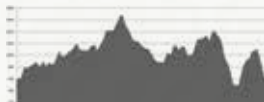


Boucle 5 jours

KILOMÉTRAGE : 95,2 km

BALISAGE : 

PROFIL DU CHEMIN :



Entre chemin de Stevenson et Voie de la Regordane, laissez-vous charmer par cette boucle aux paysages variés : Schiste, Granit, Vallées du Lot ou Cévenoles qui saura vous charmer par sa diversité unique.

VILLEFORT 

A NE PAS MANQUER

Sentier historique, rues voutées de la ville avec vieilles demeures, église St Victorien, chapelle St.jean.

En quittant Villefort, superbe point de vue sur le lac de Villefort et le château du Castanet.

Traversez successivement les hameaux typiques du mont Lozère de Montat, de Rabeyral, de l'Habitarelle, de Villespases et de Bergognon. A Bergognon (église), vous apercevrez de loin le « clocher en peigne » de l'église d'Altier.

Après la ferme fortifiée de la Prade, et les anciennes mines de cuivre, vous passerez au hameau de Pomaret et son église.

CUBIÈRES 

19,4 km

A NE PAS MANQUER

Four à pain, très belle église. Deux fontaines surmontées de croix forgées, « Château » de Redoussas.

LE BLEYMARD 

5,1 km

A NE PAS MANQUER

Sentier historique du village, maisons de maître avec tours et toit de lauzes, tour Pélorjas, stèle du professeur Henri Rouvières, chapelle et Prieuré de Saint Jean du Bleynard.

Prendre le GR70 vers le Sud.

STATION DU MONT LOZÈRE 

4,7 km

Aux antipodes des grandes stations, la station du Mont Lozère est un paradis pour les inconditionnels de nature préservée.

Suivez le GR70 le long des **Montjoies** qui balisent le sentier, avant d'arriver au Sommet de Finiels ou une table d'orientation vous présente la magnifique vue. Une **borne** est marquée d'une croix de Malte, vestige de la présence de l'**ordre des Hospitaliers**.

La pelouse d'altitude est un lieu protégé par le Parc National pour sa diversité biologique. Les croupes dénudées du mont Lozère sont maintenues par les pâturages des moutons

FINIELS 

9,4 km

A NE PAS MANQUER

Remarquez les Chaos Granitiques emblématiques du Mont Lozère, avant d'arriver au hameau de Rieumal.

LE PONT DE MONTVERT 

5,6 km

A NE PAS MANQUER

Sentier historique du village, Pont Rouméjeon, Tour de l'Horloge, Ecomusée du Mont Lozère, Temple, Eglise.

Départ devant la boulangerie : Prendre le GR70.

Table d'orientation : le développement du Pont de Montvert à travers les âges.

Point de vue : Sur le plateau, à votre droite, ancienne Jasse et vue sur les cultures typiques de l'**agropastoralisme** (murets, champs, blocs de granits au milieu) et les « **Puechs** des Bondons » à l'horizon. A la maison forestière de Champlong de Bougès: point d'eau.

En arrivant sur la crête du Bougès: stèle dédiée à Raymond Stenn, fondateur du GR68 et baliseur pendant plus de 20 ans. Séparation du GR72 qui descend sur Cassagnas.

Prendre à gauche le GR68 vers le Ventalon.

SAINT MAURICE DE VENTALON 

12,5 km

A NE PAS MANQUER

Admirez le splendide rucher tronc traditionnel restauré à l'entrée du village.

À L'AUBARET, ferme de granit composée d'un bâtiment principal et d'une tour avec un pigeonnier, où l'on peut voir une **aire de battage** en parfait état, ainsi qu'un pont moutonnier. Au hasard des rencontres vous pouvez croiser le berger et son troupeau en **estive** (groupement pastoral de l'Aubaret). Le GR7 part à gauche vers le Pont du Tarn en suivant la **Draille**.

Suivez le GR68 vers La Vialasse (Groupement Pastoral de la Vialasse) et Gourdouze, surplombée par les rochers du Trenze. A Gourdouze, point de vue remarquable sur les **vallées Cévenoles**, une variante peut vous amener directement vers le mas de la Barque.

TOUREVES 

15,5 km

TOUREVES, petit hameau en altitude vous offre une vue imprenable.

GÉNOLHAC 

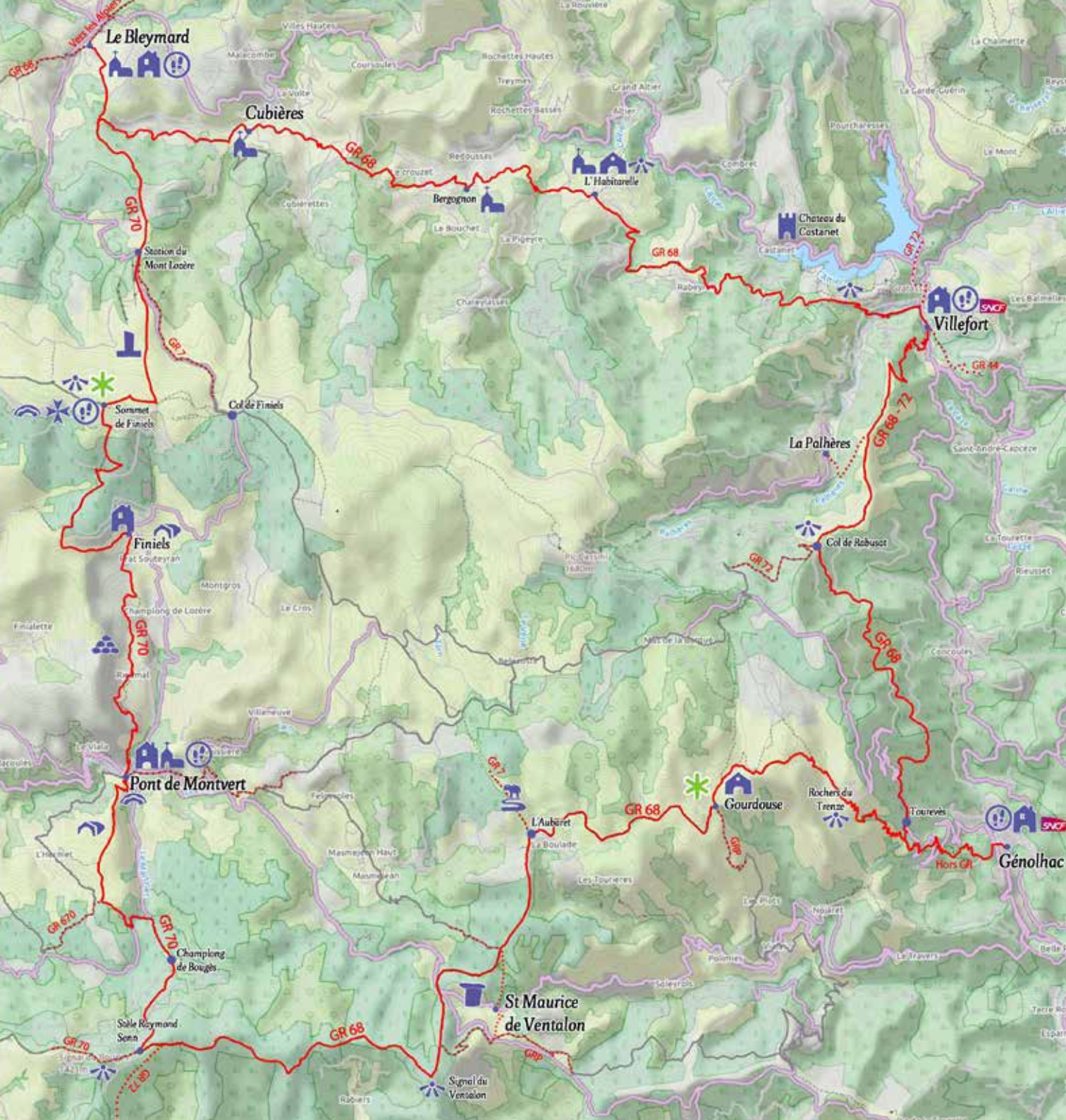
4 km

A NE PAS MANQUER

Centre Ville ancien situé sur la voie Regordane et ces ruelles couvertes moyenâgeuses.

Prendre le GR68 vers le nord.

Beaux points de vue aux cols du Marquet, puis de Rabusat, avant de redescendre par la crête sur VILLEFORT. **19 km**



Boucle 5 jours

KILOMÉTRAGE : 85,7 km

BALISAGE : 

PROFIL DU CHEMIN :



Au départ de Florac, découvrez tout l'Ouest du Mont Lozère, des menhirs des Bondons aux clochers de tourmente qui permettaient aux bergers et voyageurs perdus dans la tempête de retrouver leur chemin, avant de suivre les traces du célèbre écrivain écossais R. L. Stevenson du Bleygard à Florac à travers les pelouses d'altitude.

FLORAC 

A NE PAS MANQUER

Sentier d'interprétation du village, château de Florac, centre ville ancien, source du Pesquier, ...

Prenez le GR68 vers le nord, en direction des menhirs des Bondons. Superbe point de vue sur le village de Malbosc, en contre bas, ainsi que votre premier **menhir** sur la crête. Au hameau des **COMBETTES**, arrêtez-vous le temps de profiter de l'architecture et du **four à pain** commun qui héberge une exposition sur la préhistoire. Au niveau des menhirs des Bondons, sur votre droite les deux « **puechs** », curiosités géologiques qui, selon la légende, auraient été laissés par les sabots de Gargantua.

LA FAGE 

16 km

A NE PAS MANQUER

Magnifique village typique du Mont Lozère en granite, clocher de tourmente, four banal, ferradou, fontaine.

Suivez la **Draille** de la Margeride, passez devant l'étang de Barrandon, avant d'admirer les tourbières du « Peschio des Sagnes ». Prenez à droite sur le GR68 en direction d'Auriac ou à gauche sur le GR43 en direction de Bagnols les Bains. Cette partie du mont Lozère se différencie du reste du massif par sa roche de schiste qui prédomine.

AURIAC 

10 km

A NE PAS MANQUER

Son clocher de tourmente et les hameaux de l'Oultet (clocher de tourmente) et la Lozerette.

BAGNOLS LES BAINS  15 km de la Fage

A NE PAS MANQUER

Réservez une après-midi pour vous relaxer dans les Thermes existants depuis l'antiquité. Visitez Saint-Julien-du-Tournel (Eglise, patrimoine vernaculaire) et les vestiges de son château (Hors GR).

Les deux variantes se rejoignent au menhir christianisé planté avant le hameau du Cheyroux. Vous arriverez au Bleygard après avoir passé Orcières.

LE BLEYMARD 

12 km

A NE PAS MANQUER

Sentier historique du village, maisons de maître avec tours et toit de lauzes, tour Pélorjas, stèle du professeur Henri Rouvières, chapelle et Prieuré de Saint Jean du Bleygard.

Prendre le GR70 vers le Sud.

STATION DU MONT LOZÈRE 

4,7 km

Aux antipodes des grandes stations, la station du Mont Lozère est un paradis pour les inconditionnels de nature préservée.

Suivez le GR70 le long des **Montjoies** qui balisent le sentier, avant d'arriver au Sommet de Finiels ou une table d'orientation vous présente la magnifique vue. Une **borne** est marquée d'une croix de Malte, vestige de la présence de l'**ordre des Hospitaliers**.

La pelouse d'altitude est un lieu protégé par le Parc National pour sa diversité biologique. Les croupes dénudées du mont Lozère sont maintenues par les pâturages des moutons **transhumants**.

FINIELS 

9,4 km

A NE PAS MANQUER

Remarquez les **Chaos Granitiques** emblématiques du Mont Lozère, avant d'arriver au hameau de Rieumal.

LE PONT DE MONTVERT 

5,6 km

A NE PAS MANQUER

Sentier historique du village, Pont Rouméjeon, Tour de l'Horloge, Ecomusée du Mont Lozère, Temple, Eglise.

Départ devant la boulangerie : Prendre le GR70.

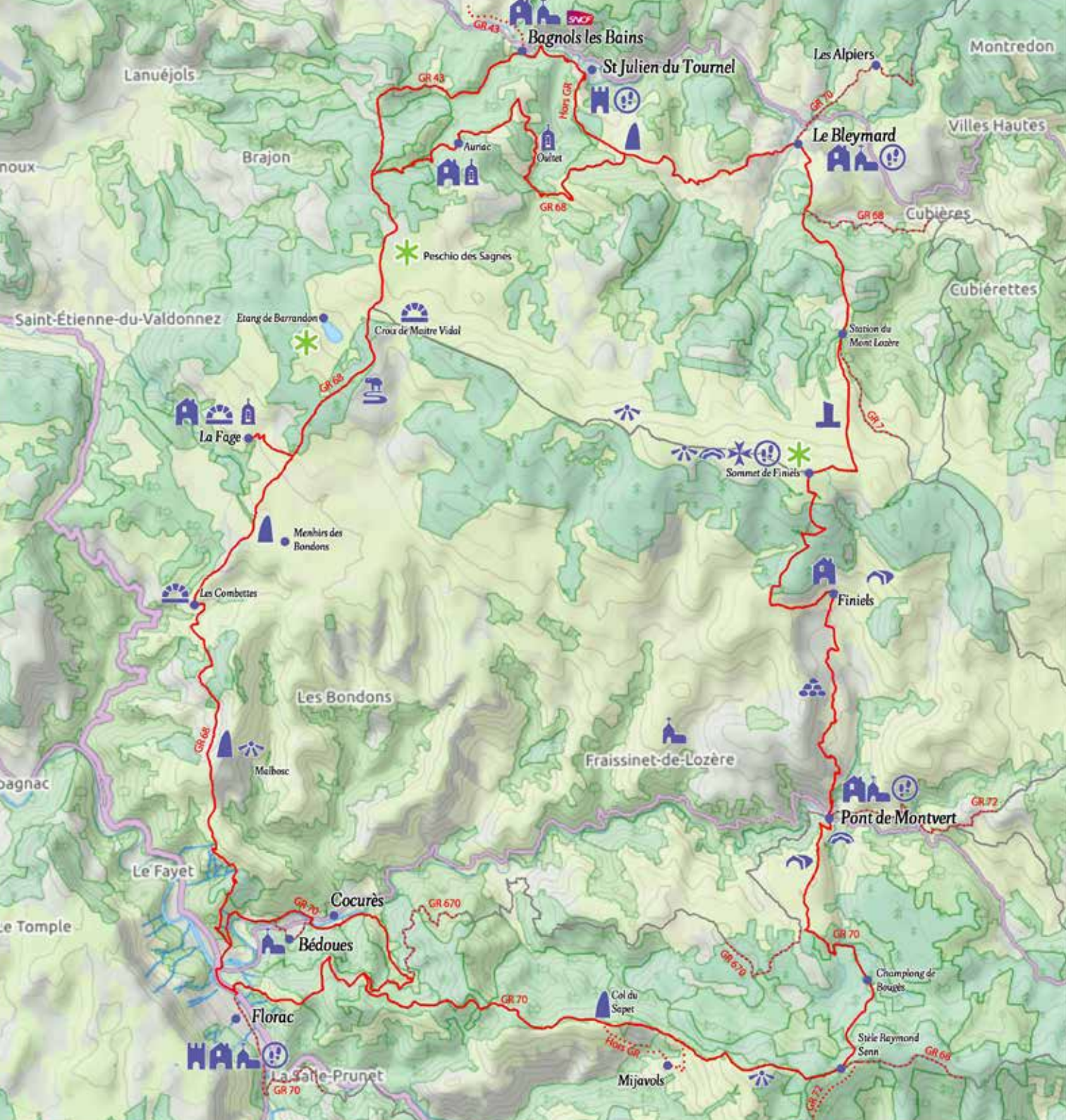
Table d'orientation : le développement du Pont de Montvert à travers les âges.

Point de vue : Sur le plateau, à votre droite, ancienne **Jasse** et vue sur les cultures typiques de l'**agropastoralisme** (murets, champs, blocs de granite au milieu) et les « Puechs des Bondons » à l'horizon.

A la maison forestière de Champlong de Bougès : point d'eau.

En arrivant sur la crête du Bougès : stèle dédiée à Raymond Stenn, fondateur du GR68 et baliseur. Laisser le Gr72 à votre gauche et suivre à droite le GR70 jusqu'au signal du Bougès. Hors GR à 3km : Mijavols
Au col du Sapet, 2 **menhirs**, et superbe point de vue sur les **vallées Cévenoles** vers le Sud.

Laisser le GR70 à droite, et prendre le GR68 jusqu'à Florac. 28 km



Boucle 5 jours

KILOMÉTRAGE : 92,1 km

BALISAGE : 

PROFIL DU CHEMIN :



Après avoir parcouru les plateaux du Mont Lozère sur les traces des bergers transhumants, ce chemin vous emmènera visiter les premières crêtes schisteuses des Cévennes.

GÉNOLHAC 

A NE PAS MANQUER

Centre Ville ancien situé sur la voie Regordane et ces ruelles couvertes moyenâgeuses. Prendre le GR68 vers le nord.

Beaux points de vue aux cols du Marquet, puis de Rabusat, avant de redescendre par la crête sur Villefort.

VILLEFORT 

19 km

A NE PAS MANQUER

Sentier historique, rues voutées de la ville avec vieilles demeures, église St.Victorien, chapelle St.jean.

En quittant Villefort, superbe point de vue sur le lac de Villefort surplombé par la chapelle du Loup et le château du Castanet. Prendre le GR68 en direction du Mas de la Barque.

LE MAS DE LA BARQUE 

13 km

Reprendre la piste jusqu'à BELLECOSTE, Hors GR MAS CAMARGUES (Plaque commémorant l'inscription des Causses et Cévennes au Patrimoine Mondial de l'**UNESCO**).

A NE PAS MANQUER

Four à pain, moulin, béal, aire de battage, sentier d'interprétation.

Le paysage si particulier autour du Mas est emblématique des différents types d'élevages sur le Mont Lozère, primordiaux pour garder les paysages ouverts tels qu'ils le sont aujourd'hui. Suivre le Gr72 de Bellecoste au Pont du Tarn, pont moutonnier à trois arches, arrivée de la **Draille** montant du Languedoc.

LE MERLET 

11,8 km

A NE PAS MANQUER

Réservez une après-midi pour vous relaxer dans les Thermes existants depuis l'antiquité.

Visitez Saint-Julien-du-Tournel (Eglise, patrimoine vernaculaire) et les vestiges de son château (Hors GR).

Belle ferme du XVI^{ème} siècle rénovée.

Traversez le Tarn par le pont de la D998, après Frutgères.

Arrivée, par le GR72, dans les vestiges des **Bancels** au dessus du Pont de Montvert.

LE PONT DE MONTVERT 

5,6 km

A NE PAS MANQUER

Sentier historique du village, Pont Rouméjeon, Tour de l'Horloge, Ecomusée du Mont Lozère, Temple, Eglise.

Reprendre le GR 72 audessus du temple jusqu'à la ferme du Merlet, puis bifurquer à droite vers Felgerolles.

FELGEROLLES 

5 km

Hameau de granit où l'eau du Tarn est encore aujourd'hui amenée par un très joli béal.

MASMÉJEAN 

1,9 km

Hameau en crête avec vue sur la forêt domaniale du Bougès. Retrouvez les GR7-68 et 72 au Plot de la Nassette et prendre à droite.

SAINT MAURICE DE VENTALON 

6 km

N'hésitez pas à vous arrêter pour admirer le splendide **rucher tronc** traditionnel restauré.

Avant le signal du Ventalon, prendre à gauche sur le GR de Pays de la Haute Vallée du Luech.

Sur celui-ci, succession de hameaux de schiste typiques restaurés.

CASTAGNOLS 

7 km

Beaux Mas du 17^{ème} siècle, **patrimoine vernaculaire**.

Hors GR, Bistrot de l'Espinass :

Sentier d'interprétation sur les constructions en pierre sèche. Vue magnifique sur les **vallées Cévenoles**.

Au Hameau de FIGEROLLES, murs en pierre sèche ornés de figures artistiques. Ancien moulin à eau restauré.

SOUTEYRANES 

5 km

TRÉMIEJOLS 

7,5 km

Beaux mas cévenols restaurés

DONZELENCHÉ 

7,6 km

Mas rue fortifiée en schiste du XVI^{ème} siècle. Élevage de mouton.

VIALAS 

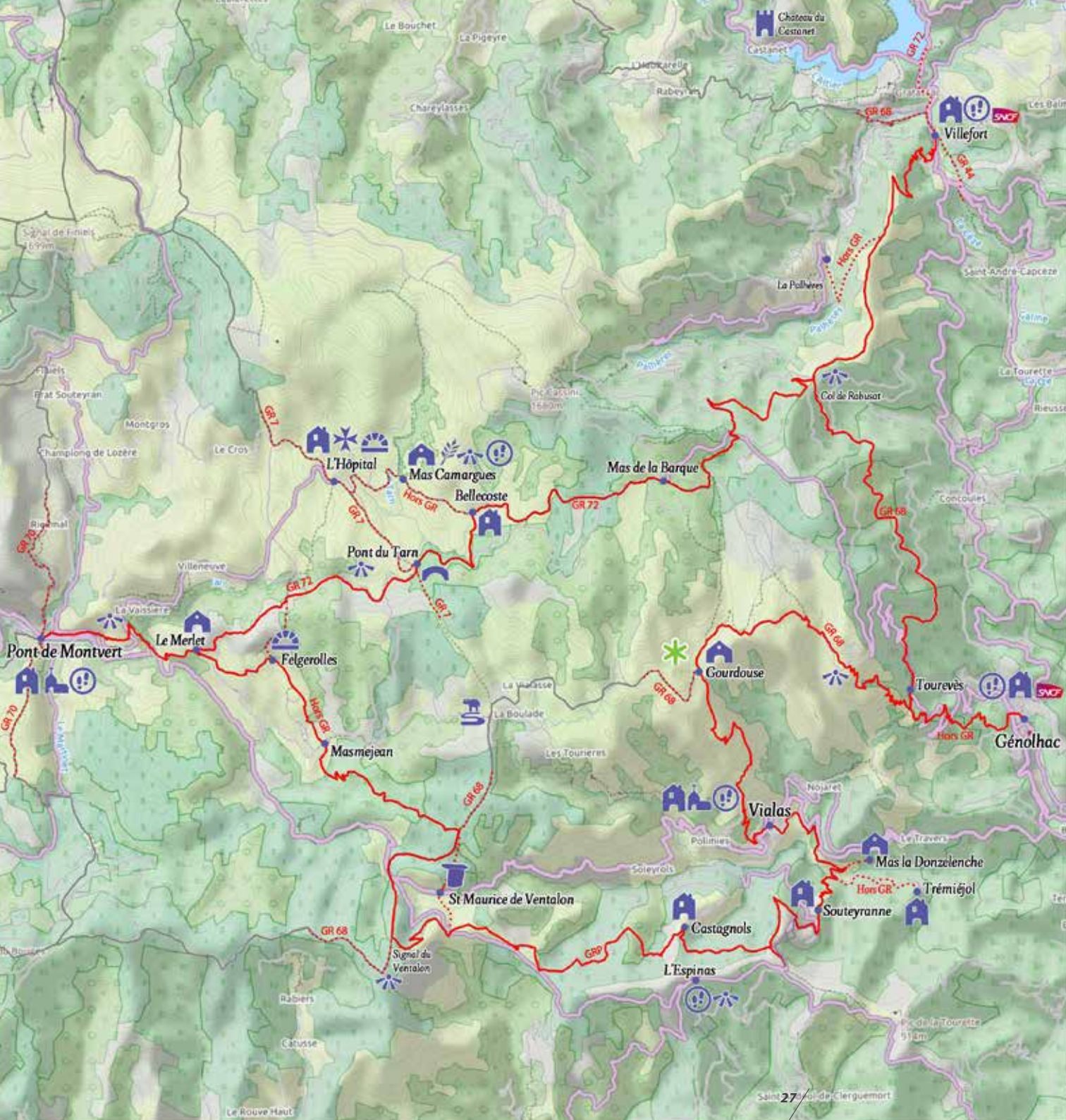
4 km

A NE PAS MANQUER

Sentier historique du village, temple, maisons anciennes en pierre, calades.

A GOURDOUSE, hameau surplombé par les Rochers du Trenze (lieu privilégié de nidification pour de nombreux rapaces) on retrouve le GR68 ; point de vue remarquable sur les vallées Cévenoles.

Descente vers Génolhac, par le hameau de TOUREVÉS  15,5 km





Chaos granitique

Lexique

Agropastoralisme

Forme de pastoralisme qui associe l'élevage de troupeaux sur des parcours et la production de fourrages et céréales pour leur alimentation.

L'agropastoralisme est un mode d'exploitation du milieu pratiqué par des populations vivant sur des parcours et gérant des troupeaux d'herbivores domestiques utilisant la végétation naturelle plus ou moins associée à d'autres ressources alimentaires. Ces activités produisent des paysages générés à la fois par la nature et les sociétés humaines.

Pastoralisme

Système d'élevage qui utilise en grande partie les ressources végétales spontanées pour le pâturage, le plus souvent de façon extensive, soit sur l'exploitation même, soit dans le cadre de la transhumance ou du nomadisme.

Aire à battre

Plate-forme dallée et parfois entourée de murets, présente dans les fermes et qui était destinée à battre les céréales pour en extraire les grains.

Aubrac (race)

L'Aubrac est une race bovine parfaitement adaptée aux conditions de production extensive en altitude. Sa rusticité lui confère une bonne résistance aux conditions climatiques difficiles et permet de valoriser des fourrages, même grossiers. Réputée pour sa viande, elle arbore de longues cornes relevées aux bouts noirs et une belle robe unicolore couleur fauve, variant du marron clair au jaune-orangé. Cette race fournissait autrefois la totalité des bœufs d'attelage des fermes.

Béal

Nom local d'un petit canal d'irrigation de faible pente construit, à ciel ouvert, à partir d'un barrage (« paissière ») sur un ruisseau pour amener l'eau aux terrasses cultivées. Certains Béals peuvent circuler sur plusieurs kilomètres. Ils sont creusés à même le sol ou dans la roche, certains sont aménagés avec des troncs d'arbre creusés.

Bornes de délimitation

Elles authentifient l'aménagement foncier réalisé sur le territoire à partir de l'époque médiévale par les établissements religieux et militaires. Les templiers et les Hospitaliers ont délimité leurs possessions par un système de bornes de formes et tailles diverses, parfois ornées de croix de Malte.

Cévennes

Principalement schisteuses, offrent un relief particulièrement contrasté composé de lanières et de crêtes parallèles ou divergentes, nommées les « serres » qui dominent de grands versants abrupts et ramifiés. Les vallées cévenoles s'étirent de 250m à 1000m d'altitude en un réseau étroit et encaissé entaillé par des cours d'eaux vives, auquel le schiste offre peu de résistance.

Les Cévennes sont sous l'influence climatique de la Méditerranée et de son ensoleillement, mais la diversité d'altitude y engendre une multitude de microclimats. L'hiver peut y être rude, les étés chauds et secs et les intersaisons donc notamment l'automne, sont le théâtre de « épisodes cévenols », phénomène météorologique qui se traduit par de soudaines et violentes chutes de pluies engendrant des inondations dans les villages de fonds de vallée. La douceur des vallées méridionales permet la culture de nombreux fruits et légumes sur les terrasses aménagées, bancels ou faisses, par les hommes. De nombreux ouvrages hydrauliques liés à la gestion et à la régulation de l'eau sont indissociables des cultures.

Clochers de Tourmente

Outre les fonctions habituelles du clocher, le clocher de tourmente devait permettre aux bergers et voyageurs de ne pas s'égarer dans le brouillard ou les tempêtes de neige. Ils sont particulièrement répandus dans les hameaux situés sur le Mont Lozère.

Il est vrai que le relief de cette région, avec une altitude assez élevée, entraîne des conditions climatiques particulières. Ainsi, les hivers sont rudes et la tourmente balaye les versants où ces petits villages demeurent isolés.

La tourmente, c'est le mélange diabolique du vent et de la neige, qui entraîne le voyageur dans un égarement total. On dit que les hommes qui se sont trouvés dans la tourmente ont connu un avant goût de l'enfer et de la terreur.

Du moins ceux qui y ont survécu... car nombre de bergers et de voyageurs ont succombé à cet événement terrible, parfois à quelques mètres d'une habitation...

Ces clochers faisaient partie intégrante de la vie des villages. Ils marquaient les différentes saisons (fenaïsons, transhumance, ...) et la vie communautaire qui régnait alors dans chaque hameau.

Chaos granitique

Il s'agit d'un entassement désordonné de rochers.

Les chaos granitiques sont le résultat de l'altération en boules des granites. Quand il y a trois millions d'années le mont Lozère surgit dans le paysage, les actuelles boules de granite sont déjà esquissées. Elles se sont dégagées par l'érosion au cours du temps.

Drailles, itinéraires de transhumance

Ce sont des chemins empruntés par les troupeaux qui viennent trouver herbe et eau en altitude quand elles font défaut dans les plaines en été.

Des franchissements de ravins ou de cours d'eau ont nécessité la construction de ponts dits « moutonniers » pour faciliter le passage des hommes et des troupeaux. Certaines drailles sont aujourd'hui des sentiers de randonnée.

Ce lexique nous a été mis à disposition par l'Entente interdépartementale Causses Cévennes.

Éléments végétaux taillés pour les besoins des troupeaux

Les frênes, plus particulièrement sur le Mont Lozère et les causses ainsi que les chênes verts dans les vallées cévenoles sont taillés pour la litière et la nourriture des troupeaux.

Estives et terrains de parcours

Les troupeaux transhumants et résidents se nourrissent en parcourant de grandes étendues appelées estives et parcours.

Fermes isolées et hameaux

Les fermes isolées ou les hameaux, centres des activités agropastorales, sont construits avec les matériaux locaux, et adaptés aux conditions rigoureuses du climat. L'architecture rurale est liée aux ressources naturelles ; le matériau de construction est le schiste dans les vallées cévenoles, le granite sur les monts, ou le calcaire sur les plateaux et dans les gorges des Causses. Les fermes comportent parfois des aires à battre les céréales, entourées de murets et soigneusement dallées.

Four à pain

Indissociable de la vie communautaire d'autrefois dans les villages, il est aussi présent dans chaque ferme isolée. La plupart du temps, il est constitué de deux éléments : une chambre de chauffe circulaire toujours voutée, protégée par une petite bâtisse qui la protège. La chambre de chauffe était précédée d'une autre construction appelée « fournil » utilisée pour le stockage des fagots, pelle à enfourner, dépôt des paillasses (panier pour placer le pâton de pâte pour qu'il lève). Le fournil est généralement de plan rectangulaire charpenté et bordé de bancs en pierre où on pouvait s'asseoir et discuter, le four étant un endroit fort de sociabilité du village.

Groupement Pastoral

Structure collective regroupant plusieurs éleveurs qui réunissent leurs troupeaux afin de faciliter l'exploitation des pâturages de montagne. Cette structure, essentielle depuis la diminution du nombre des exploitations, permet de pérenniser les estives collectives et la transhumance ovine au sein du Parc National des Cévennes. Le Groupement Pastoral, grâce à la mutualisation des moyens et en lien avec les communes, permet aussi l'amélioration des conditions de travail des bergers : créations d'enclos, rénovation des maisons de bergers, abris infirmeries, etc... Sur le mont Lozère plusieurs groupements sont actifs : La Vialasse, L'Aubaret, l'Hôpital...

Hospitaliers

Ordre religieux puis militaire, officiellement reconnu par une bulle papale en 1113. Après la prise de Jérusalem en 1099, les Hospitaliers vont reprendre la gestion d'un hospice qui avait été créé vers 1070 pour accueillir voyageurs et pèlerins. Après la chute d'Acre en 1291, les Hospitaliers vont d'abord conquérir l'île de Rhodes avant de s'installer sur l'île de Malte deux siècles plus tard en 1530. Ils en seront chassés par Bonaparte en 1798 et l'ordre supprimé.

Il renaîtra au XIX^{ème} siècle et les chevaliers de Saint Jean de Jérusalem, de Rhodes et de Malte retrouveront leur vocation première d'hospitalité et continuent encore aujourd'hui leur mission caritative.

Ils se sont entre autre implanté sur le Mont Lozère ou ils ont pendant des siècles maintenu une commanderie au hameau dit de « l'Hôpital ». Voir aussi p.34

Jasses ou bergeries

Ces bâtiments en pierre souvent voutés, couverts de dalles (Lauzes) servent d'abri pour les troupeaux. Éléments d'une ferme ou édifices isolés sur un parcours, de forme rectangulaire, bas et allongés, les jasses possèdent des systèmes de recueil des eaux de pluie.

Lauzes

Les toitures en lauzes, pierres plates jadis extraites sur place, participent à l'intégration du bâti dans son environnement paysager. Elles peuvent être, selon les zones géographiques, en calcaire, en schiste ou d'ardoise. Le savoir-faire de lauzier est encore actif en Lozère et en Aveyron, mais ce travail d'extraction et de pose requiert une réelle maîtrise technique et reste un métier sans mécanisation.

Mégalithes

Ce terme générique désigne des élévations de pierres brutes ou peu taillées de grandes dimensions dont font parti les dolmens et les menhirs.

Menhirs des Bondons

Pierres allongées en granite, fichées verticalement dans le sol assez souvent groupés par deux ou plus, rangés en ligne ou disposés en cercle (cromlech).

Pesant parfois plusieurs tonnes, déplacées sur des kilomètres (extrait dans le granit placées sur du calcaire), elles ne peuvent être selon certains que l'œuvre de géants ; pour d'autres, elle est sans doute celle des bergers et des paysans, qui peuplaient cet endroit il y a plus de 4 000 ans, ayant domestiqué les animaux, cultivant quelques céréales, encore chasseurs et cueilleurs.

Si l'archéologie nous permet de retrouver les techniques et la vie quotidienne des hommes de la préhistoire, leur conception du monde et leur façon de penser restent énigmatiques. Particulièrement nombreux aux Bondons, beaucoup d'hypothèses sont émises sur l'origine des menhirs mais leur mystère reste entier : érigés pour des raisons religieuses, symboles phalliques, liés au culte solaire, ou comme simples repères ?

Quand aux dolmens, il s'agit d'anciennes tombes, à l'origine toutes recouvertes d'un tumulus (tas de pierres et de terre) qui les dissimulait en partie.

Menhirs des Bondons





Patrimoine vernaculaire



Rûcher tronc

Métier à ferrer, Ferradou

Très souvent situé à côté du four à pain, le métier à ferrer ou « travail », également nommé « ferradou » en occitan, était bâti en bois ou en granit. Il servait à ferrer les bœufs ou les vaches qui, attelés, permettaient de débarder le bois ou de tirer un char. A l'avant de la petite construction, on trouve un joug permettant de maintenir la tête de l'animal. Les sortes de reposeirs sur les côtés permettaient quand à eux d'y installer la patte de la vache repliée pour la ferrer. Pour une plus grande tranquillité, de larges sangles étaient passées sous le ventre de l'animal et reliées aux poutres horizontales situées en hauteur afin de le maintenir. ils sont devenus emblématiques de la vie rurale d'autrefois.

Montjoies

Ces pierres dressées, pouvant atteindre plus d'un mètre de haut, servent à délimiter la voie de passage des troupeaux. Elles indiquent le chemin lorsque celui-ci ne devient qu'un tracé difficile à lire dans la végétation et le mauvais temps.


Patrimoine vernaculaire

Petit patrimoine, qui rassemble des richesses architecturales souvent délaissées, et dont l'usage se perd peu à peu... éléments témoins du passé ou d'une pratique traditionnelle ou locale, aujourd'hui révolue. Il s'agit surtout de petits édifices fonctionnels dans un ensemble paysager: Four à pain, lavoir, moulin, ferradou, mais aussi murets, croix...

Pentes en terrasses aménagées

Le paysage cévenol est marqué par les terrasses appelées « bancels », « traversies », « accols » ou « faisses », aménagées pour augmenter les surfaces cultivables et retenir le sol. Associées à la mise en place de conduites d'eau, parfois sommaires, pour l'irrigation et l'évacuation du ruissellement, ces terrasses ont servi de support aux cultures et ont favorisé le développement du châtaignier puis du murier.

Puech



Pierre sèche

Construire en pierre sèche consiste à bâtir sans liant (terre, mortier de chaux, ciment). Utilisée de tout temps, cette technique a été mise en œuvre dans une grande partie de l'architecture vernaculaire du territoire des causses et des Cévennes : terrasses, cazelles, murets... La pierre sèche permet la réalisation d'ouvrages très résistants car ils encaissent les déformations grâce à leur structure plus souple que celle d'un ouvrage classique raidit par du ciment par exemple. Ses autres qualités, outre sa solidité, sont leur nature drainante, écologique et économique. Bâtir en pierre sèche relève cependant d'un réel savoir-faire et on nomme l'artisan spécialisé dans cette technique le murailleur.

Puech

D'après la légende, c'est Gargantua qui donna naissance aux puechs en décrottant ses sabots.

Géologiquement, la cham des Bondons qui porte de nombreux menhirs appartient encore au causse de Sauveterre auquel elle est rattachée par un isthme calcaire : le col de Montmirat. Cette série sédimentaire jurassique repose sur le socle cristallin du mont Lozère et offre des paysages remarquables, notamment l'Eschino d'Aze et les puechs : buttes témoins où les marnes noires truffées de fossiles sont protégées par les strates du calcaire dolomitique.

L'Eschino d'Aze, montagne aussi régulière que le dos d'un âne, et les puechs, sont des excentricités naturelles, aux formes généreuses, rappelant des attributs féminins.

Transhumance

Action de conduire les troupeaux des plaines du Sud vers les hauteurs, en l'occurrence pour le territoire vers le Mont Lozère, le Mont Aigoual ou sur les causses, afin qu'ils trouvent eau, fraîcheur et herbe tendre. Généralement, la montée des troupeaux a lieu fin juin et la redescente fin octobre. La transhumance se fait en empruntant les drailles. Aujourd'hui, c'est près de 25 000 brebis et environ 130 éleveurs qui pratiquent la transhumance sur le territoire.

Rûcher Tronc

La ruche-tronc, comme son nom l'indique, est creusée dans une portion de tronc d'arbre. Cet habitat créé par l'homme accueille des colonies d'abeilles qui y nichent spontanément à l'état naturel sous nos latitudes. Les ruchers tronc tout particulièrement dans l'aire de végétation du châtaignier ou à proximité.

UNESCO, United Nations Educational, Scientific and Cultural Organization organisation non gouvernementale, née suite à une Conférence internationale qui s'est tenue à la fin de la deuxième guerre mondiale. Sa création a été initiée par une quarantaine d'Etats, pour promouvoir une culture de la paix. Son siège est à Paris et regroupe aujourd'hui 195 membres. C'est la Convention concernant la protection du patrimoine culturel et naturel adoptée le 16 novembre 1972 qui définit les modalités d'inscription des sites au Patrimoine mondial de l'UNESCO.

Villages et hameaux de caractères

AURIAC ET L'OUTTET

Villages typiques du Mont Lozère en granit. Beau clocher de tourmente devant le gîte d'étape d'Auriac. Belle rue pavée. Le clocher se dresse sur l'ancien four à pain du village. Incontournable il se trouve sur l'unique route qui parcourt le hameau. Les clochers sont d'habitude plus isolés, mais celui d'Oultet est remarquable car il forme un ensemble harmonieux en schiste avec le four à pain communal. La cloche porte une date «1872» et le nom du fondeur : Montel de Mende.

Le clocher fait parti de l'inventaire supplémentaire des Monuments historiques depuis le 17 juillet 1992.

A NE PAS MANQUER : *Clochers de Tourmente, rue pavée.*

L'AUBARET ET LA VIALASSE

Hameau du 17^{ème} siècle avec une ancienne ferme, fortifiée, qui dépendait de l'ordre des hospitaliers. Probablement maison de péage. Très belle aire à battre et four à pain, moulin en bord de route.

BAGNOLS LES BAINS

Ville thermale dont la première exploitation remonte aux romains. Depuis 1978, une cure moderne accueille toute l'année les visiteurs dans ses sources chaudes (41,5°) et froides (9,5°).

A NE PAS MANQUER : *Deux belles églises romanes.*

BÉDOUES

Au XIV^{ème} siècle, le pape Urbain V né à Grizac décide de la construction de la Collégiale de Bédoues afin d'y placer le tombeau de ses parents. 6 chanoines et un sous diacre s'y installent, et fortifient rapidement le bâtiment en schiste noir pour protéger les habitants du village en cas d'attaque. Elle sera en partie détruite pendant les guerres de religions et la révolution Française.

Il est aussi possible d'admirer non loin la Chapelle Saint Saturnin, décorée au XIX^{ème} siècle par de magnifiques fresques reprenant les armes des Grimoards agrémentées des clefs papales.

A NE PAS MANQUER : *Chapelle Saint Saturnin, Collégiale de Bédoues (Urbain V), château de Miral.*

BELLECOSTE

Hameau traditionnel des plateaux du Mont Lozère.

BLEYMARD (LE)

Dans la vallée du Lot, à 3 km du col des Tribes situé sur la ligne de partage des eaux entre Méditerranée et Atlantique, le village de Bleymard est situé sur une ligne de faille géologique entre schiste et granite. Anciennement assujetti à la Baronnie du Tournel, le village compte de nombreuses maisons de maître à tourelles et toits de schiste dont la maison Peytavin du XII^{ème} siècle.

A NE PAS MANQUER : *Sentier de découverte du Bleymard, maisons de maître, église et chapelle de Saint Jean du Bleymard.*

COCURÈS

Village sur promontoire de schiste, hameau de Salièges (Ancienne mine)

COMBETTES (LES)

Installé dans une dépression, comme son nom l'indique, le village des Combettes profite de l'abri naturel de la montagne. Il souligne l'installation tardive des premiers hommes sur le mont Lozère. Au Néolithique final, vers 3500 ans av. J.-C., suite à une augmentation de population, le groupe des Treilles se différencie des autres groupes régionaux et gagne les zones plus défavorisées dont le mont Lozère. Cette communauté pastorale vivant en plein air correspond à ces ancêtres bâtisseurs de mégalithes dont les mystérieuses motivations nous échappent encore. L'âge des métaux met un terme à ces édifications mais conserve encore un temps l'usage des dolmens.

A NE PAS MANQUER : *L'exposition « le mont Lozère avant l'histoire » présentée dans le four banal.*

CUBIÈRES

La Commune de Cubières, au Nord du Mont Lozère ne compte pas moins de 17 villages pour 171 habitants. Le parcours emprunte l'ancienne voie romaine car ceux-ci exploitaient des mines de cuivre.

A NE PAS MANQUER : *très belle église, un four à pain ainsi que deux fontaines surmontées de croix forgées.*





La Fage

FAGE (LA)

Hameau typique du Mont Lozère rassemblant les éléments traditionnels de l'architecture du Mont Lozère situé sur le versant Ouest du mont Lozère. Ce hameau possède un ensemble architectural remarquable avec son beau clocher surmonté d'un arc doubleau, son four à pain et la croix avec son bénitier.

La commune de Saint Etienne du Valdonnez a pris soin d'entretenir et restaurer ce monument. Le clocher est inscrit à l'inventaire supplémentaire des Monuments Historiques depuis le 17 juillet 1992.

A NE PAS MANQUER : *Clocher de Tourmente, Four à pain, « Ferradou » fontaine et maisons en granit.*

FLORAC

Porte des Gorges du Tarn, surplombée par la Causse Méjean, Florac est la sous-préfecture de la Lozère. En vous promenant dans les ruelles du vieux Florac, vous pourrez remonter jusqu'à la « Source du Pesquier » (pêcher), au cœur de la ville. À cause de sa situation centrale, elle fut au cœur des guerres de religions entre protestants et catholiques comme en témoigne son château, qui a de nombreuses fois changé de mains avant d'abriter désormais le siège du Parc National des Cévennes.

A NE PAS MANQUER : *Demandez la fiche visite de village à l'Office de Tourisme, La maison du PNC, architecture remarquable.*

GÉNOLHAC

Dès l'antiquité, les hommes s'installent sur le site de Genolhac, situé sur la voie de la Regordane qui emmenait les pèlerins à Saint Gilles. Entre Mont Lozère et Hautes Cévennes, il y subsiste de magnifiques maisons médiévales et passages voutés qui témoignent de l'histoire de ce bourg. Plus récemment, les mines de charbon et l'usine de tanin seront les principales industries. Aujourd'hui, la gare SNCF permet de rejoindre facilement Alès ou Nîmes.

A NE PAS MANQUER : *Maison médiévales, passages voutés*

GRIZAC

Village de Naissance de Guillaume de Grimoard (1310), ordonné pape sous le nom d'Urbain V. Le château des Grimoards, bien que détruit probablement sur ordre de Richelieu après les guerres de religions, est rénové au 20^{ème} siècle tel qu'on peut l'apercevoir aujourd'hui.

Grizac fait parti des deux paroisses avec celle de Frutgères à composer désormais celle du Pont de Montvert.

A NE PAS MANQUER : *Château natal d'Urbain V, ancien Temple*

HERMET (L')

Petit hameau en cœur de Parc National.

A NE PAS MANQUER : *Architecture typique, très beau lavoir, table de lecture du paysage à l'entrée du hameau.*

HÔPITAL (L')

En 1166, le baron du Tournel fait don de nombreuses terres sur le Mont Lozère à l'ordre des « chevaliers de Saint Jean de Jerusalem », connus plus tard sous le nom de « chevalier de Malte ». Ceux si s'installent donc au lieu dit « l'hôpital », et y fondent la commanderie de Gap Français. Celle-ci, idéalement placée non loin du chemin de la Regordane, conduisait de nombreux pèlerins vers Saint Gilles, siège de l'ordre pour la Provence, et lieux de départ pour les croisades. Malgré la destruction de la commanderie lors de la guerre des Camisards, l'ordre resta propriétaire d'une grande partie des terres d'estives sur le Mont Lozère jusqu'à la révolution française.

A NE PAS MANQUER : *Moulin avec toit en chaume, architecture typique.*

L'Hôpital



MAS CAMARGUES

Domaine agricole mentionné dès le XV^{ème} siècle, le Mas Camargues tel qu'on peut l'admirer actuellement date du XIX^{ème} siècle. De dimensions impressionnantes, cette bâtisse, actuellement Maison du Parc et lieu emblématique de l'inscription des paysages de l'agropastoralisme au patrimoine mondial de l'UNESCO regorge de bien d'autres témoignages de la vie d'autre fois. Le paysage si particulier au tour du Mas est typique des différents types d'élevages sur le Mont Lozère. Au dessous du Mas, les champs bordés de murets sont principalement utilisés par l'élevage spécialisé bovin (principalement de race Aubrac), plus récent. Au dessus du Mas et jusqu'aux crêtes du Mont Lozère, on peut y voir à la belle saison les troupeaux d'ovins en estive, transhumants comme depuis l'antiquité des plaines du Languedoc Roussillon. Cet élevage est primordial pour garder les paysages ouverts tels qu'ils le sont aujourd'hui.

A NE PAS MANQUER : L'aire de battage, le four à pain, le moulin, le béal, pont sur le Tarn, sentier d'interprétation du PNC...

PONT DE MONTVERT (LE)

Haut lieu de la guerre des Camisards, le Pont de Montvert est un village médiéval situé au confluent de 3 rivières : Le Tarn, Le Martinet, et le Rieu malet. Son pont central du XVII^{ème} siècle, surmonté d'une tour de péage, servait à faire traverser les trois rivières aux troupeaux transhumants venant du Languedoc en estive sur le Mont Lozère. Le village tire son nom du « Castel de Monte Verdi » dont on peut trouver quelques fondations sur les hauteurs.

A NE PAS MANQUER : Le Pont Rouméjon et la tour de l'horloge, sentier historique du village à l'Office de Tourisme, le musée du mont Lozère.



SAINT JULIEN DU TOURNEL

Le Château du Tournel se situe sur un imposant promontoire schisteux, il se dresse à pic à 1080 m d'altitude au dessus de la route qui mène de Bagnols-les-Bains au Bleymard et Villefort. Au delà de son importance historique, le site du Tournel permet une lecture des particularités géologiques, de l'architecture ancienne de la pierre et dévoile un vaste paysage modelé par les activités des hommes d'hier ou aujourd'hui.

Les ruines du château, très imposantes, laissent deviner l'ampleur de l'ouvrage édifié au XII^e siècle par les barons du Tournel, vassaux du comte évêque de Mende.

L'accès au Château est libre. Il se fait à pied par un sentier d'interprétation. Vue à 360°!

L'Église : Cité pour la première fois en 1229, elle a été le lieu de sépulture des seigneurs du Tournel jusqu'au XV^e siècle.

Petite église romane à nef unique comme bon nombre d'églises rurales, elle conserve encore une partie des anciennes peintures murales qui en recouvraient l'intérieur.

A NE PAS MANQUER : Hormis le château et l'église, le village présente un intéressant patrimoine vernaculaire : moulin, ferradou, clocher de tourmente.

VIALAS / GOURDOUZE

Située sous l'impressionnante falaise du Trenze, Vialas est une bourgade cévenole dotée d'une riche histoire. On y trouve dès lors un des plus vieux temple de France ainsi qu'une ancienne mine de plomb argentifère, qui fut exploitée jusqu'à la fin du dix-neuvième siècle et permit de devenir une bourgade importante.

Au dessus du bourg, le hameau de Gourdouze est encore aujourd'hui une destination privilégiée pour les troupeaux en estive.

A NE PAS MANQUER : Sentier historique du village, Temple, maisons anciennes en pierre, calades, prochainement : sentier d'interprétation des mines.

VILLEFORT

Situé sur la voie de la Régordane reliant l'Auvergne au Bas Languedoc, Villefort est une ville médiévale entre Gévaudan et Cévennes. Sur le bord du lac du barrage Bayard, vous pourrez admirer la chapelle du Loup et le château du Castanet.

A NE PAS MANQUER : Sentier historique du village, rue voutées de la ville avec vieilles demeures, Église St Victorien, Chapelle St jean.

Les Hébergements

Les hébergements, sur les chemins ou à proximité, sont classés par village ou hameau - étape.

Les services disponibles sur place sont également indiqués par lieu d'étape : restauration possible, office de tourisme, wifi, ravitaillement, distributeur automatique de billets, points d'eau...

Nous encourageons nos prestataires d'hébergements de s'engager dans des démarches qualités : Ambassadeurs des Causses & Cévennes, patrimoine mondial de l'UNESCO, qualité sud de France, Esprit Parc... et dans une démarche de développement durable.

Les éléments relatifs aux différents hébergements nous ont été communiqués par les loueurs. L'Office de Tourisme de ce fait n'a pas sa responsabilité engagée sur l'hébergement et les tarifs proposés.

Période d'ouverture des hébergements

En principe les hébergements sont ouverts à partir d'avril et jusqu'en octobre sauf contre-indication notamment pour les campings ou les ouvertures peuvent être restreintes.

- 
-  Etoiles (1, 2, 3 ou 4)
 -  Gîte de France (1, 2 ou 3 épis)
 -  Pré Vert
 -  Gîte Panda
 -  Clévacances
 -  Demeure de Lozere
 -  Logis de France
 -  Qualité Tourisme
 -  Maître Restaurateur
 -  Table et Auberge
 -  Cevennes écotourisme
 -  Ambassadeurs des Causses & Cévennes, patrimoine mondial de l'UNESCO
 -  Sud de France
 -  Stevenson
 -  Bienvenue à la ferme
 -  Fleur de Soleil
 -  Ateliers d'art de France
 -  PNC
 -  Esprit parc
 -  Qualité équidé
 -  Fédération âne et randonnée
 -  Fédération Française d'Équitation
 -  FF de massage traditionnels
 -  Accueil Paysan
 -  Accueil Moto
 -  Piscine
 -  Cuisine en gestion
 -  Restauration ou table d'hôte
 -  Accès Wifi
 -  Accès handicapé
 -  Chèques vacances
 -  CB acceptée
 -  Langues parlées
 -  Hébergement
 -  Office de tourisme
 -  Car
 -  Point d'eau
 -  Distributeur de billets
 -  Ravitaillement
 -  Musée de France
 -  Gare
 -  N Nuitée
 -  1/2P Demi-Pension
 -  PdD Petit-déjeuner
 -  Pr Panier repas

Gîte d'été le Poulitou



+33 (0)4 66 48 60 62
+33 (0)6 87 12 58 02
medard.christine@wanadoo.fr

Medard Christine
32 rue principal 48190 le Bleyard
www.gite-chez-le-poulitou.fr

N : 18€ PtD : 6€ Pr : 8€

Camping municipal la Gazelle



+33 (0)4 66 48 60 48
+33 (0)6 85 76 95 63
mairie.du.bleymard@wanadoo.fr

Mairie du Bleyard
Place de l'église 48190 Le Bleyard
www.bleymard.fr

N : 8,90€/pers - 10,80€/2 pers

CASTAGNOLS, 48220

Chambres d'hôtes la source de Castagnols



+33 (0)4 66 41 05 79
+33 (0)6 30 06 39 46
info@castagnols.com

Spruijt Marjoleine
Castagnols 48220 Vialas
www.castagnols.com

N : 81€ à 108€ / 2pers Repas : 25€ Pr : 8€

Gîte d'été Gentiane



+33 (0)4 66 41 04 16
+33 (0)6 84 26 30 58
gentiane@ane-et-randonnee.fr

Brochier Christian
Castagnols 48220 Vialas
www.ane-et-randonnee.fr

N : 19€ 1/2P : 42€ / pers PtD : 7€ Pr : 9€

COCURES, 48400

Hôtel Restaurant la Lozerette



+33 (0)4 66 45 06 04
lalozerette@wanadoo.fr
www.lalozerette.com

Agulhon Pierette
La Lozerette
48400 Cocures

N : 65 à 100€ / 2pers 1/2P : 62€ à 80€ / pers Repas : 20€ à 54€ PtD : 9,8€ Pr : 10,5€

CUBIÈRES, 48130

Hôtel Restaurant Bargeton



+33 (0)4 66 48 62 54
+33 (0)6 81 74 49 27
hotel.bargeton@orange.fr

Massador Stéphane et David
Village 48190 Cubières
www.hotel-bargeton.com

N : 42€ / 2pers 1/2P : à partir de 44€/pers Repas : 13,5€ à 32€ PtD : 6,5€ Pr : 6,5€

DONZELENCHÉ (LA), 48220

Chambres d'hôtes, Gîte d'été, Camping La Donzelenche



+33 (0)4 66 41 08 23
mas@donzeleche.com
www.donzelenche.com/fr

Roelofsen Eva et Hans
La donzelenche
48220 Vialas

N : à partir de 15€/pers Repas : à partir de 22€ PtD : 7€ Pr : 4€/8€

FELGEROLLES, 48220

Gîte d'été de Felgerolles



+33 (0)4 66 64 80 94
+33 (0)6 99 64 29 92
gite@felgerolles.com

Felgerolles Jean-Pierre
Felgerolles
48220 Le Pont de Montvert S. mont-Lozere
gite.felgerolles.com

N : 12€

FINIELS, 48220

Chambres d'hôtes la Maison Victoire



+33 (0)4 66 45 84 36
jacqueline.galzin@free.fr
www.gites-mont-lozere.com

Galzin Jacky et Pantel Mario
Finiels
48220 Le Pont de Montvert S. mont-Lozere

N : 70€ / 2pers 1/2P : 57€ / pers

Aire naturelle de camping « La barette »



+33 (0)4 66 45 82 16
www.gites-mont-lozere.com

Lucille Pantel
Finiels
48220 Le Pont de Montvert S. mont-Lozere

N : 12,20€ / pers

FLORAC, 48400

Hôtel Restaurant Grand hôtel du Parc



+33 (0)4 66 45 03 05

+33 (0)6 07 24 22 69

grand-hotel-du-parc@wanadoo.fr

Gleize JC

47 av. Monestier 48400 Florac

www.grandhotelduparc.fr

N : 58 à 85€ / 2pers 1/2P : 58€ à 88€ / pers Repas : 19€ à 34€

Hôtel Restaurant le Rochefort



+33 (0)4 66 45 02 57

ledolmen.lerochefort@wanadoo.fr


Rossel Josette

4 Route de mende

48400 Florac

N : à partir de 58€ / 2 pers PtD : 9€

Hôtel Restaurant des Gorges du Tarn



+33 (0)4 66 45 00 63

+33 (0)6 79 16 65 57

gorges-du-tarn.adonis@wanadoo.fr


Paulet Martial

48 Rue du Pêcher 48400 Florac

www.hotel-gorgesdutarn.com

N : 71€ à 89€ / 2pers 1/2P : 63 à 69€ Repas : 27€ à 45€ PtD : 10€ Pr : 11€

Hôtel Restaurant du Pont Neuf



+33 (0)4 66 45 01 67

hotel.lepontneuf@orange.fr

Argelier Marie Madeleine

48400 Florac

N : 50€ à 52€ / 2pers PtD : 6€

Chambres d'hôtes tables de la Fontaine



+33 (0)4 66 65 21 73

+33 (0)6 72 16 15 17

contact@tables-de-la-fontaine.com

Dessaint Véronique et Denis

31 Rue du Thérond 48400 Florac

www.tables-de-la-fontaine.com

N : 65€ à 80€ / 2pers 1/2P : 56€ / pers Repas : 21€ à 24€ Pr : 12€

Chambres d'hôtes de l'Église



+33 (0)6 82 56 56 50

gites-florac@orange.fr


Nou Virginie

10 Rue du tour de l'église 48400 Florac

www.gites-florac.fr

N : 60€ / 2pers. PtD inclus

Chambres d'hôtes la Ferme de Salièges



+33 (0)4 66 45 22 51

+33 (0)6 79 37 01 50

lafermedesaliegues@orange.fr

Martin Claudie

Salièges 48400 Florac

www.lafermedesaliegues.com

N : 51€ / 2 pers

Chambre d'hôtes Ferme de Gralhon



+33 (0)4 66 45 29 85

+33 (0)6 60 68 53 69

pirouette.ee@orange.fr

Christina Von Wysocki

Gralhon 48400 Florac

reifschulepirouette.wordpress.com

N : 55€ / 2pers

Chambres d'hôtes les Chambres du Thérond



+33 (0)4 66 45 17 22

+33 (0)6 87 48 86 39

chambres-du-therond.com

East Roger

26 Rue du Thérond 48400 Florac

www.du-therond.com

N : de 50€ à 70€ / 2pers. PtD inclus

Gîtes d'étape le presbytère, la Carline



+33 (0)4 66 45 24 54

+33 (0)6 74 33 69 94

lagrave.alain@orange.fr

Lagrave Alain

18 Rue du Pêcher 48400 Florac

www.gite-florac.fr

N : 18€ / pers PtD : 6€

Gîtes d'étape Centre d'accueil des Cévennes



+33 (0)4 66 45 23 98

cis.cevennes@wanadoo.fr

www.sejours-cevennes.com

Mairie de Florac

1 Place du Saguenay

48400 Florac

N : 26€ / pers. PtD inclus 1/2P : 38,5€ / pers Repas : 14€ Pr : 8,5€

Gîte d'étape VVF villages



+33 (0)4 66 45 01 21

florac@vfvillages.fr

www.vfvillages.fr

Baronchelli Sébastien

2 Chemin d'Yssenges

48400 Florac

N : 23€ / pers PtD : 6,5€

Camping le Pont Neuf



+33 (0)4 66 45 28 72
+33 (0)6 78 76 44 79
campingdupontneuf@gmail.com

Forestier Thibault
Le Pont Neuf RN 106 - 48400 Florac
campingdupontneuf.blogspot.fr

N : 9,5€ en camping, 41€ en mobilhome / 2 pers Pr: 6€

Camping et gîte d'étape le Val des Cévennes



+33 (0)4 66 31 34 20
+33 (0)6 77 53 95 26
campinglevaldescevennes@gmail.com

Vanhoye Marielle et Fabrice
5 Route de mende 48400 Florac
valdescevennes.com

N : 12,5€ / 2 pers camping, 16€ / pers tente toileée ou chalet bois Repas: 10€ PtD: 5,8€ Pr 6€

GÉNOLHAC, 30450



Chambres d'hôtes le Mas Nouveau



+33 (0)4 66 61 15 72
+33 (0)6 84 07 00 51
christine.gerbino@wanadoo.fr

Gerbino Christine
Route du mont Lozère 30450 Génolhac
www.masnouveau.com

N : de 25€ (gîte d'étape) à 80€ (chambre et PtD) Repas : 23€ PtD : 8€ Pr : 10€

Chambres d'hôtes le Temps des Cerises



+33 (0)4 66 61 23 41
+33 (0)6 63 25 08 69
contact@tempsdescerises.com

Dumont Roland
14 Qt des Chambons 30450 Génolhac
www.tempsdescerises.com

N : 90€/113€/123€ / 2pers selon saison. PtD inclus

Gîte d'étape municipal



+33 (0)4 66 61 10 55
mairie@genolhac.fr
www.genolhac.fr

Mairie de Génolhac
5 rue Aimé Crégut
30450 Génolhac

N : de 12€ à 14€ selon période

GRIZAC, 48220

Gîte d'étape Le Gai Soleil



+33 (0)6 32 13 98 56
+33 (0)4 66 45 80 20
legaisoleil.grizac@orange.fr
www.legaisoleil.org

Centre de vacances
Grizac
48220 Le Pont de Montvert S. mont-Lozere

N : 17€ / pers

LA FAGE, 48000

Gîte d'étape de la Fage



+33 (0)4 66 48 14 63
gite-de-la-fage@orange.fr
www.gite-mont-lozere.com

Brunel-Meyrueix Nathalie
La fage
48000 St. Etienne de Valdonnez

N : 15€ / pers 1/2P : 37€ / pers Repas : 16€ PtD : 6€ Pr : 10€

MAS DE LA BARQUE (LE), 48800

Gîte d'étape auberge du Mas de la Barque



+33 (0)4 66 46 92 72
+33 (0)6 08 98 16 37
lemasdelabarque@france48.com

Selo Station Mas de la Barque
48800 Villefort
www.lemasdelabarque.com

N : à ptd 15€ / pers

MASMÉJEAN (LE), 48220

Gîte d'étape La tchourette



+33 (0)4 66 45 85 17
laurent.arbousset@wanadoo.fr
www.latchourette.com

Arbousset laurent
St. Maurice de Ventalon
48220 Le Pont de Montvert S. mont-Lozere

N : 40€ / 2 pers Ferme auberge sur réservation

MERLET (LE), 48220

Chambres d'hôtes et gîte d'étape du Merlet



+33 (0)4 66 45 82 92
lernerlet@wanadoo.fr
www.lernerlet.com

Galzin Philippe et Perrine
Le Merlet
48220 Le Pont de Montvert S. mont-Lozere

1/2P : 50,80€ / pers en Gîte d'étape 1/2P : 60,80€ / pers en Ch. d'hôtes Pr : 9,5€

MIJAVOLS, 48400

Gîte d'étape de Mijavols



+33 (0)4 66 45 09 04

Chaptal Martine et Fabien
Village
48400 Saint Julien d'Arpaon

N : 15€ / pers 1/2P : 36€ / pers Repas : 15€ PtD : 6€ Pr : 5€

PALHÈRE, 48800

Camping La Palhère



+33 (0)4 66 46 80 63

+33 (0)6 81 51 80 10

contact@campinglapalhere.com

Lieval David
Rte de Mas de la barque 48800 Villefort
www.campinglapalhere.com

N : 11€ à 15€ / pers Repas : 9,5€ PtD : 5,8€

PONT DE MONTVERT (LE), 48220

Hôtel Restaurant Auberge des Cévennes



+33 (0)4 66 45 80 01

lescevennes@orange.fr

www.auberge-des-cevennes.com

Camus Jean
Village - 48220 Le Pont de Montvert
S. mont-Lozere

N : 50€ / 2 pers 1/2P : 50€ / pers Repas : 18€ PtD : 8,5€ Pr : 11€

Hôtel Restaurant des Sources du Tarn



+33 (0)4 66 45 80 25 et +33 (0)6 68 23 10 61

auxsourcesdutarn@wanadoo.fr

www.hotellozere.com

Mazoyer Bernard
Village
48220 Le Pont de Montvert
S. mont-Lozere

N : 55€/80€ 2 pers 1/2P : à partir de 55€ / pers Repas : 22€/35€ PtD : 8,5€ Pr : 9,5€

Hôtel Restaurant la Truite Enchantée



+33 (0)4 66 45 80 03

Vidal Edgar et Corinne
Village 48220 Le Pont de Montvert
S. mont-Lozere

N : 45€ / 2 pers 1/2P : 49€ / pers Repas : 17€/24,50 € PtD : 7,5€ Pr : 9,5€

Gîte d'étape du Chastel



+33 (0)6 80 21 14 10

gitesduchastel@cevennes-gites.com

www.cevennes-gites.com

Brunel Jean Marc
Village
48220 Le Pont de Montvert
S. mont-Lozere

N : 17€ / 19€ pers 1/2P : 40€ / pers Repas : 16€ PtD : 7€ Pr : 10€

Gîte d'étape municipal



+33 (0)4 66 45 80 10

+33 (0)6 98 61 05 69

gite@mairiepontdemontvert.fr

Mairie
Maison du mont Lozère Village
48220 Le Pont de Montvert S. mont-Lozere

N : 12,55€ / pers

Camping municipal



+33 (0)4 66 45 80 10

+33 (0)4 66 45 80 10

gite@mairiepontdemontvert.fr

Mairie
Village
48220 Le Pont de Montvert
S. mont-Lozere

N : 9€ / 2pers

SOUTEYRANNES, 48220

Chambres d'hôtes Mas du Coupétadou



+33 (0)4 66 41 05 49

coupetadou@orange.fr

www.chambre-hote-cevennes.fr

Dupré Stéphane
Souteyrannes
48220 Vialas

N : à partir de 70€ / 2 pers. PtD inclus. Repas : 27€ Pr : 9€

STATION DU MONT LOZÈRE, 48190

Hôtel Restaurant , Gîte d'étape le Refuge



+33 (0)4 66 48 62 83
+33 (0)6 67 41 62 25
le-refuge-ml@orange.fr

Samson France et Didier
Station 48190 Mas d'Orcières
www.vacances-cevennes-lozere.com

N : de 20€ à 56€ / pers 1/2P : de 42,5€ à 60€ / pers PtD : 7,7€

Hôtel Restaurant le Chalet



+33 (0)4 66 48 62 84
+33 (0)6 50 85 80 35
chaletmontlozere@gmail.com

Mr Alzapiedi
Station 48190 Cubieres
www.chalet-mont-lozere.fr

N : 50€ / pers 1/2P : 69€ / pers PtD : 7€

SAINT MAURICE DE VENTALON, 48220

Gîte d'étape en yourte La Cavale du Ventalon



+33 (0)4 66 41 07 85
+33 (0)6 61 70 89 48
amelietrazate@free.fr

La cavale de Ventalon
St. Maurice de Ventalon
48220 Le Pont de Montvert S. mont-Lozere

N : de 8€ à 12€ PtD : 7€ Pr : 14€

Gîte d'étape de la Croix de Berthel



+33 (0)4 66 45 81 25
+33 (0)6 87 74 25 82
mduboisbastides@gmail.com

Les bastides
48220 Saint Maurice de Ventalon

N : 16€ PtD : 6€

TRÉMIÉJOLS, 48220

Chambres d'hôtes la Bastide de Trémiéjols



+33 (0)4 66 41 08 19
+33 (0)6 72 27 82 60
bastide.cevennes@gmail.com

Mollaert Marc
Trémiéjols 48220 Vialas
www.bastide-cevennes.com

N : de 82€ à 95€ / 2 pers Repas : 27€ Pr : 9,5€

VILLEFORT, 48800

Hôtel Restaurant du Lac



+33 (0)4 66 46 81 20
aubergedulacvillefort@wanadoo.fr
www.hotel-villefort.com

Hani Karim
Rte. de Langogne
48800 Villefort

N : 59€ / 2 pers Repas : 22€ PtD : 8,8€ Pr : 9€

Hôtel Balme



+33 (0)4 66 46 80 14

Béchar Camille
2 place du Portalet
48800 Villefort

N : 45€ / 2 pers Repas : 21€ PtD : 8,5€

Chambres d'hôtes Mas de l'Affenadou



+33 (0)4 66 46 97 23
+33 (0)6 82 21 03 93
nelly.manifacier@orange.fr

Manifacier Nelly
48800 Villefort
www.gite-lozere.com

1/2P : 49€ / pers Pr : 8€

Chambres, Gîte d'étape, Camping le Mas de Sédaries



+33 (0)4 66 46 25 20
contact@sedaries.com
www.sedaries.fr

Houchard Yvane
Rue des Sédaries
48800 Villefort

N : de 12,9€ à 59€ / pers 1/2P : 54€ / pers Repas : 25,5€ PtD : 8,2€ Pr : 9,2€

Adresses utiles

OFFICES DE TOURISME

Office de tourisme des Cévennes au mont Lozère

48220 Le Pont de Montvert
Tel. 04 66 45 81 94
www.cevennes-montlozere.com

Office de tourisme de Villefort

Place du Bousquet
48800 Villefort
Tel. 04 66 46 87 30
www.villefort-cevennes.com

Office de tourisme de Mende

48000 Mende
Antenne de Bagnols les Bains
Tel. 04 66 47 61 13
Antenne du Bleynard
Tel. 04 66 47 17 68
www.ot-mende.fr

AGENCES DE VOYAGES / ACCOMPAGNATEURS DE MOYENNE MONTAGNE

Cévennes Evasion

6, place Boyer 48400 Florac
04 66 45 18 31
info@cevennes-evasion.com
www.cevennes-evasion.com

Loz'air randonnées,

Claude et Miriam Rocher
Les Alpiers 48190 Cubières
04 66 48 67 02
loz.air@wanadoo.fr
www.lozair.net

Office de tourisme des Hautes Cévennes

Place de l'Arceau
30450 Génolhac
Tel. 04 66 61 09 48

Office de tourisme Cévennes Gorges du Tarn

50, Avenue Monestier
48400 Florac
Tel. 04 66 45 01 14
www.cevennes-gorges-du-tarn.com

Comité départemental du tourisme de la Lozère

14 bis bld Henri Bourillon
48000 Mende
Tel. 04 66 65 60 00
www.lozere-tourisme.com

Les chemins Francis

48190 Bagnols les bains
04 66 47 60 04
contact@hotel-cheminfrancis.com
www.hotel-cheminfrancis.com

Gentiane

Castagnols 48220 Vialas
04 66 41 04 16
gentiane@ane-et-randonnee.fr
www.ane-et-randonnee.fr

ENTENTE INTERDÉPARTEMENTALE CAUSSES CÉVENNES

9 rue Celestin Freinet 48400 Florac
Tel. 04 66 48 31 23
www.causses-et-cevennes.fr



Créée le 11 avril 2012 par les quatre Départements concernés par le Bien inscrits (Aveyron, Gard, Hérault, Lozère), l'Entente Interdépartementale des Causses et des Cévennes assure la mise en œuvre des orientations de gestion.

- Assurer en liaison avec le Préfet coordonnateur et les structures existantes, la coordination et la gestion du Bien
- Gérer l'utilisation du label patrimoine mondial de l'UNESCO pour les Causses et les Cévennes
- Décider et mettre en œuvre les actions de communication, de connaissance et de valorisation nécessaires

PARC NATIONAL DES CÉVENNES

Siège

6 place du palais 48400 Florac
Tel. 04 66 49 53 00
info@cevennes-parcnational.fr
www.cevennes-parcnational.fr



Créé en 1970, le Parc national des Cévennes est l'un des dix parcs nationaux de France. Ce joyau de nature se compose d'un cœur, espace remarquable, protégé et réglementé, et d'une aire d'adhésion, constituée des communes qui ont adhéré à la charte du Parc national et à ses valeurs.

Ce vaste territoire de moyenne montagne a été distingué par l'Unesco en tant que Réserve de biosphère, pour l'équilibre particulier entre l'homme et la nature, et en tant que Bien inscrit sur la liste du patrimoine mondial de l'humanité pour les paysages culturels de l'agro-pastoralisme des Causses et des Cévennes.

Musée du mont Lozère

48220 Le Pont de Montvert S. mont Lozère
Tel. 04 66 45 80 73 ou 06 60 31 46 40 pour les réservations de groupes.

Visite du musée, situé dans le village du Pont de Montvert qui propose une découverte du mont Lozère dans sa diversité et à travers son histoire : expo permanente, visite audio guidée, expos temporaires, films. Animations thématiques en direction du grand public et des scolaires.

Sites partenaires du musée du mont Lozère : Mas Camargues - Château du Tournel - Château de Castanet - Mausolée romain de Lanuéjols - et une collection de sentiers d'interprétation.

Du 1^{er} mai au 31 octobre 2017

- Mai et juin : tous les jours sauf le mardi : 10h à 12h30 et 15h à 18h30
- Juillet, août, septembre : 7 j/7 de 10h à 12h30 et 15h à 18h30
- Octobre ouvert tous les jours de 15h à 18h sauf mardis et mercredi

Comment venir chez nous ?

TRANSPORTEUR DE BAGAGES ET TAXIS

Taxi cabanel

48220 Fraissinet de Lozère

Tel. 04 66 45 80 06 / 04 66 48 02 29

Transport de personnes et de bagages toute l'année

La Malle Postale

Malpas 43370 Cussac sur Loire

Tel. 06 67 79 38 16 / 04 71 04 21 79

Transport et bagages de personnes toute l'année.

Transfert de véhicule.



VOITURE

La N106 est la route nationale qui relie Nîmes et Mende du Sud-est au Nord-ouest

La N88 est la route nationale qui relie Lyon à Toulouse de l'est à l'ouest

BUS

Mende / Le Bleymard / Villefort

Période scolaire : les lundis et vendredis

www.hugon-tourime.com

Florac / Alès

Tous les jours du 15 avril au 30 septembre (sauf dimanches et jours fériés)

Départ à Florac à 9h30

www.voyage-boulet.com

Florac / Mende

Tous les jours (sauf dimanches et jours fériés)

www.voyage-boulet.com

NAVETTE DÉPARTEMENTALE

Mise en place en juillet et août pour le trajet

Florac / Le Pont de Montvert / Finiels / Col de Finiels / l'Hôpital

Renseignements dans les offices de tourisme

GARES

Les plus proches

Nîmes (100 km), Génolhac (28 km), Mende (45 km)

www.voyages-sncf.com

AEROPORT

Marseille (220 km) - www.marseille.aeroport.fr

Montpellier (150 km) - www.montpellier.aeroport.fr

Quelques événements et animations

LES JOURNÉES DES BERGERS

En juillet à Florac, renseignements sur

www.cevennes-montlozere.com

FÊTES DES PATURAGES

Au Laubies le dimanche 30 juillet 2017, plus d'infos sur

www.lafetedespaturages.fr

FESTIVAL DES MÉTIERS D'ART EN CÉVENNES

Le 14, 15 et 16 juillet 2017 à Pont de Montvert

VISITES DE FERMES

En juillet et août, renseignements sur www.visitedeferme.fr

FÊTE DU PÉLARDON

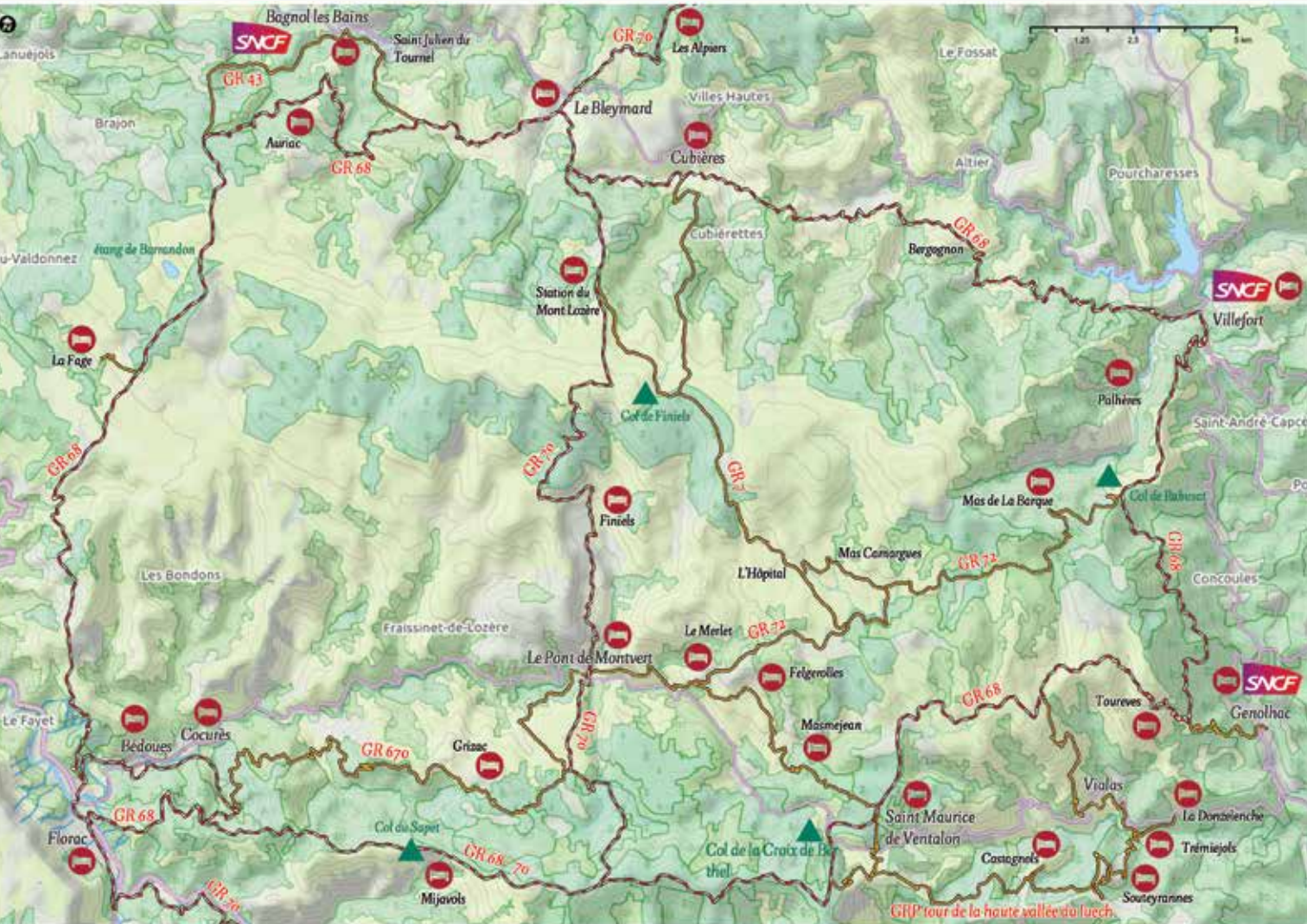
Le dimanche 30 avril 2017 à Sainte-Croix-Vallée-Française

FÊTE DE LA TRANSHUMANCE

Le samedi 10 juin 2017 au hameau des Ayres



Tour du Mont-Lozère GR68



La Fédération Française de la Randonnée édite le Topoguide «Tours du mont Lozère», Gr68, boucle de 8 jours.

Le Comité Départemental de la Randonnée Pédestre de Lozère (CDRP 48) gère environ 2 700 km de sentiers dont 2000 km de Grande Randonnée (GR®/GRP®) et 700 km de Promenade et Randonnée (PR®).



Quatre-vingts baliseurs, bénévoles, s'activent sur les sentiers pour faciliter les randonnées au travers la découverte des richesses de nos contrées, de nos villages et de nos traditions.

OFFICE DU TOURISME
DES CÉVENNES
AU MONT-LOZÈRE

Le quai, 48220 Pont-de-Montvert

Tél. : 04 66 45 81 94

info@cevennes-montlozere.com

www.randonnee-montlozere.com



PROJET COFINANCÉ PAR LE FONDS EUROPÉEN AGRICOLE POUR LE DÉVELOPPEMENT RURAL
L'EUROPE INVESTIT DANS LES ZONES RURALES

